



**АДМИНИСТРАЦИЯ НИЖНЕВАРТОВСКОГО РАЙОНА**  
Ханты-Мансийского автономного округа – Югры

**ПОСТАНОВЛЕНИЕ**

от 27.03.2020

№ 512

г. Нижневартовск

О внесении изменений в приложение  
1 к постановлению администрации  
района от 10.04.2019 № 767  
«Об утверждении документации по  
планировке территории»

В соответствии со статьей 45 Градостроительного кодекса Российской Федерации и заявлением общества с ограниченной ответственностью «Научно-исследовательский институт проектирования» от 05.02.2020 № 549 о допущенной технической ошибке в графической части проекта планировки территории в части наименования проектируемых объектов:

1. Внести в приложение 1 к постановлению администрации района от 10.04.2019 № 767 «Об утверждении документации по планировке территории» изменение, изложив раздел 1. «Проект планировки территории. Графическая часть» в новой редакции, согласно приложению.

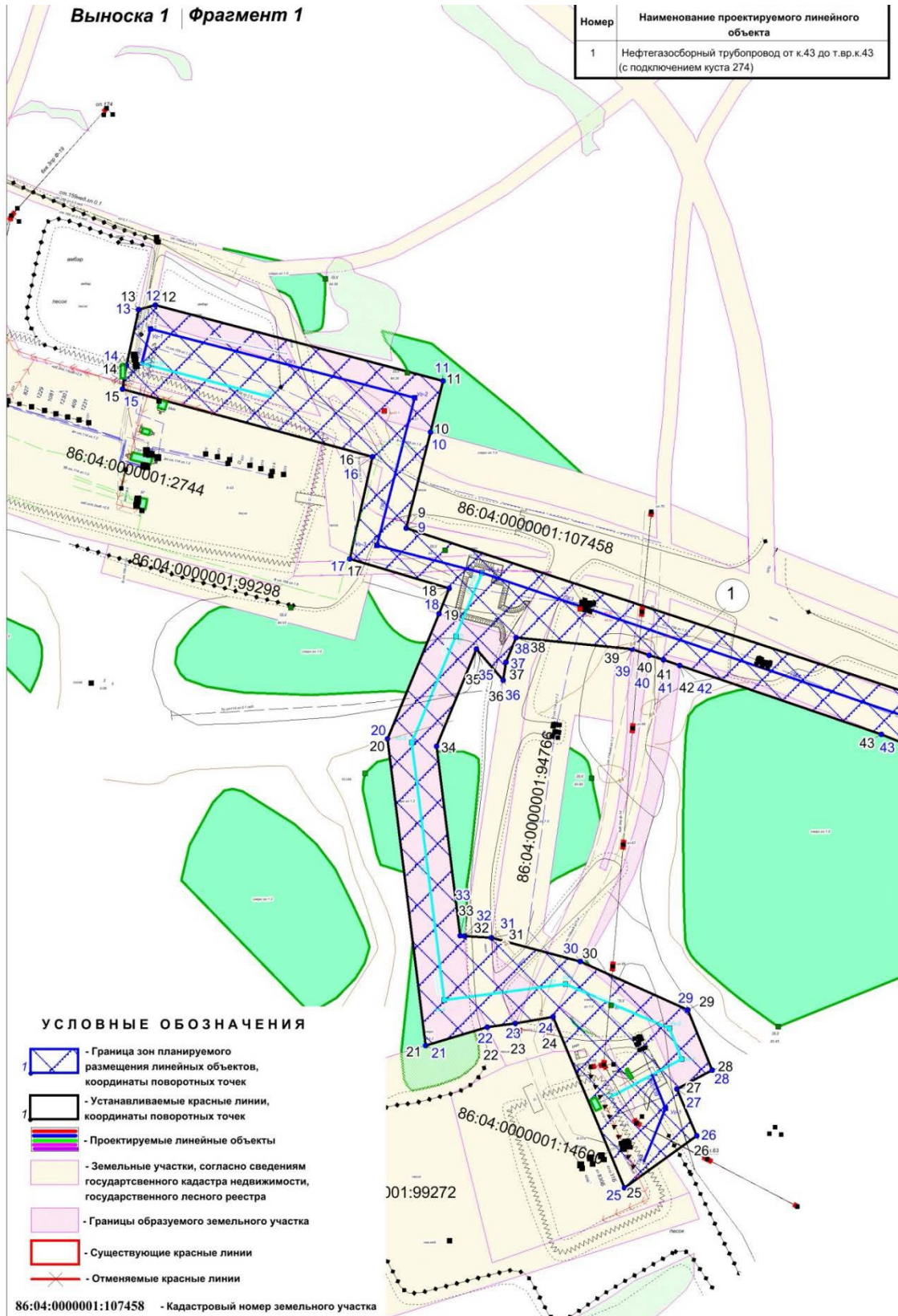
2. Контроль за выполнением постановления возложить на заместителя главы района по земельным ресурсам, муниципальному имуществу и природопользованию А.В. Воробьева.

Глава района

Б.А. Саломатин

## 1. Проект планировки территории. Графическая часть

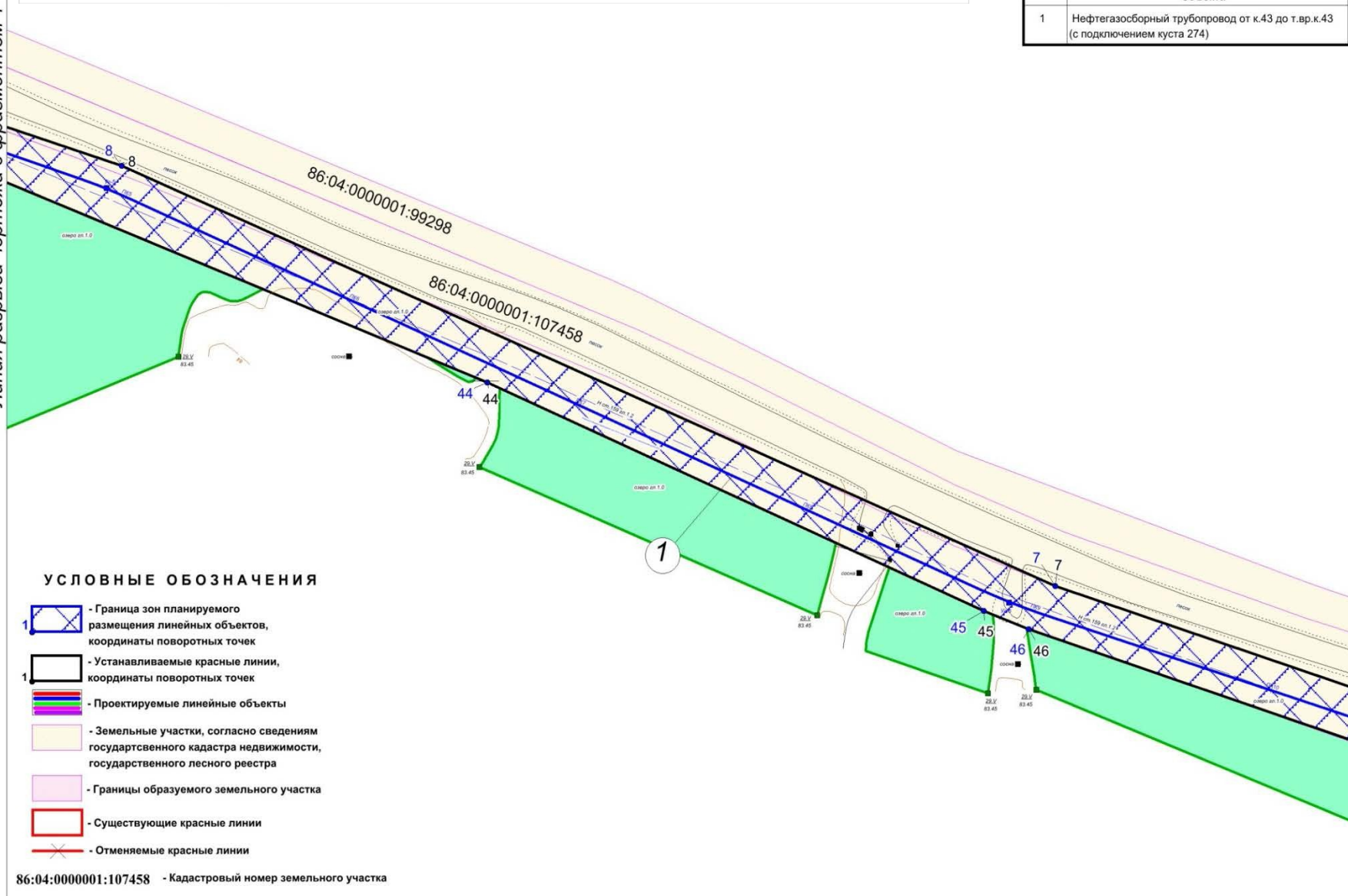
Чертеж границ зон планируемого размещения линейных объектов и красных линий по объекту «Обустройство Северо-Варьганского месторождения. Строительство трубопроводов». Землепользователь: ООО «Северо-Варьганское» Масштаб 1:2000



Чертеж границ зон планируемого размещения линейных объектов и красных линий по объекту  
 «Обустройство Северо-Варьганского месторождения. Строительство трубопроводов».  
 Землепользователь: ООО «Северо-Варьганское» Масштаб 1:2000

Номер	Наименование проектируемого линейного объекта
1	Нефтегазосборный трубопровод от к.43 до т.вр.к.43 (с подключением куста 274)

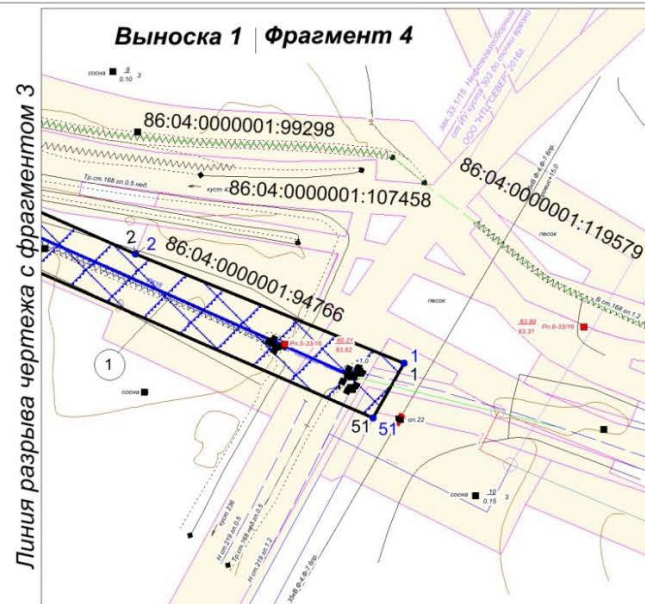
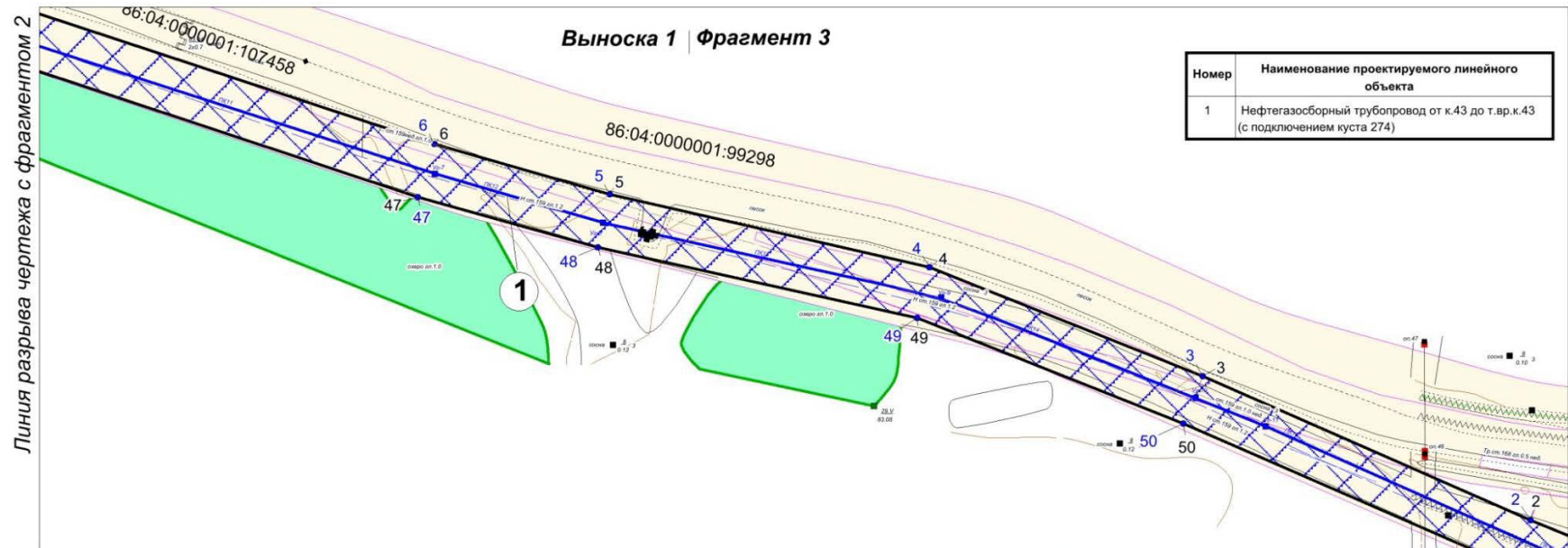
Линия разрыва чертежа с фрагментом 1



Линия разрыва чертежа с фрагментом 3



Чертеж границ зон планируемого размещения линейных объектов и красных линий по объекту  
 «Обустройство Северо-Варьеганского месторождения. Строительство трубопроводов».  
 Землепользователь: ООО «Северо-Варьеганское» Масштаб 1:2000

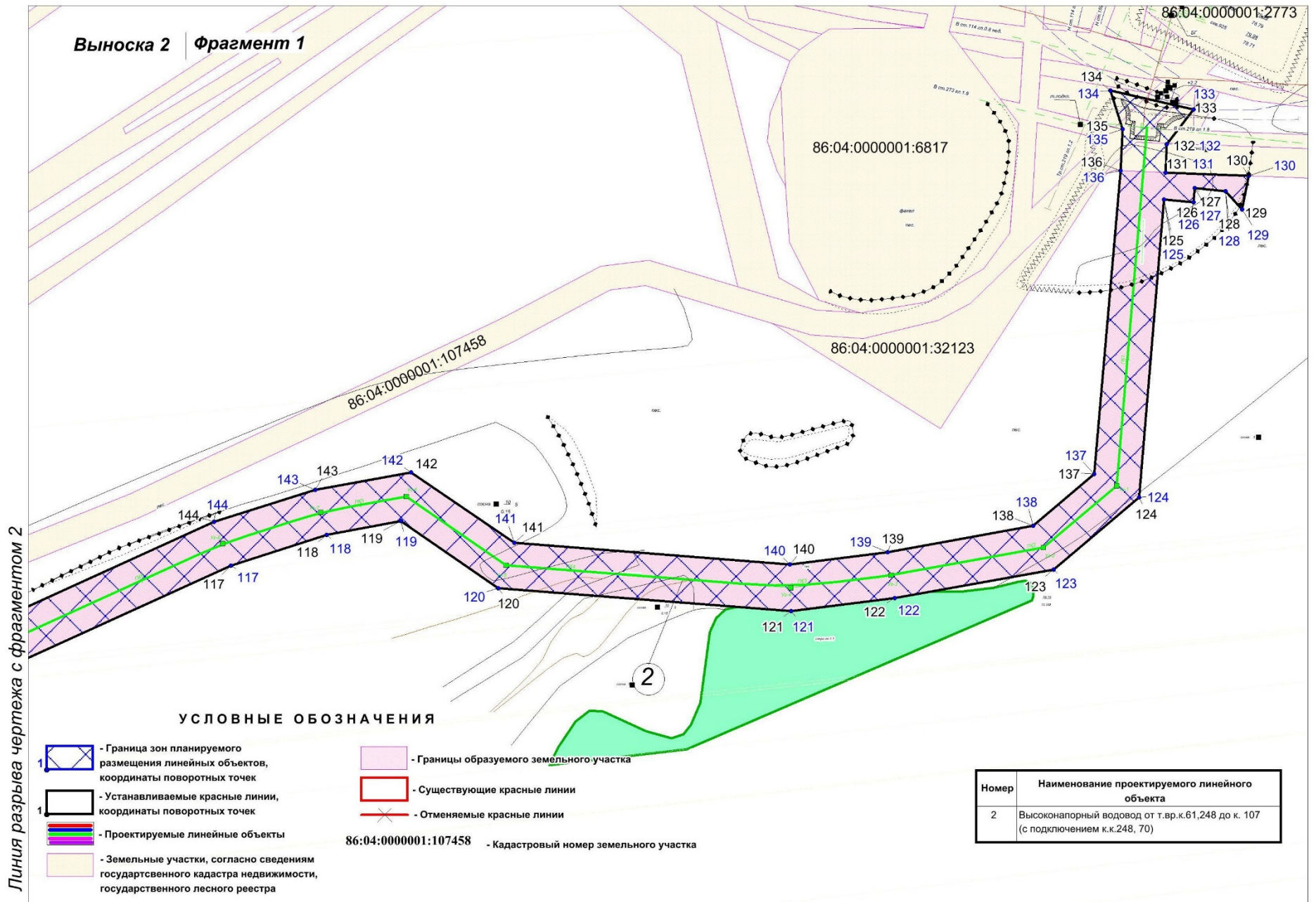


Линия разрыва чертежа с фрагментом 4

- УСЛОВНЫЕ ОБОЗНАЧЕНИЯ**
- 1 - Граница зон планируемого размещения линейных объектов, координаты поворотных точек
  - 1 - Устанавливаемые красные линии, координаты поворотных точек
  - Проектируемые линейные объекты
  - Земельные участки, согласно сведениям государственного кадастра недвижимости, государственного лесного реестра
  - Границы образуемого земельного участка
  - Существующие красные линии
  - Отменяемые красные линии
- 86:04:0000001:107458 - Кадастровый номер земельного участка

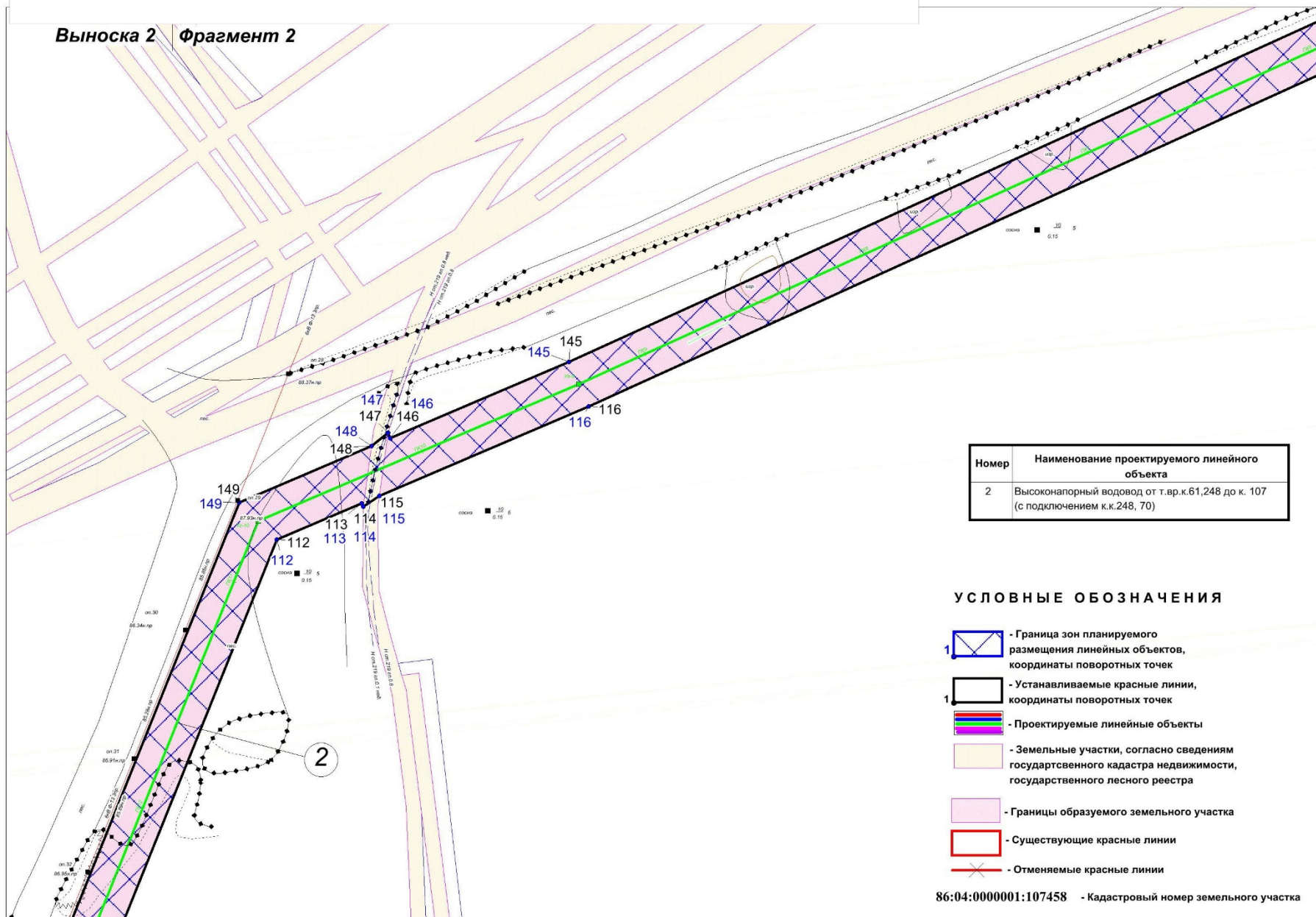


Чертеж границ зон планируемого размещения линейных объектов и красных линий по объекту «Обустройство Северо-Варьеганского месторождения. Строительство трубопроводов». Землепользователь: ООО «Северо-Варьеганское»



Чертеж границ зон планируемого размещения линейных объектов и красных линий по объекту  
 «Обустройство Северо-Варьеганского месторождения. Строительство трубопроводов».  
 Землепользователь: ООО «Северо-Варьеганское»  
 Масштаб 1:2000

Выноска 2 | Фрагмент 2



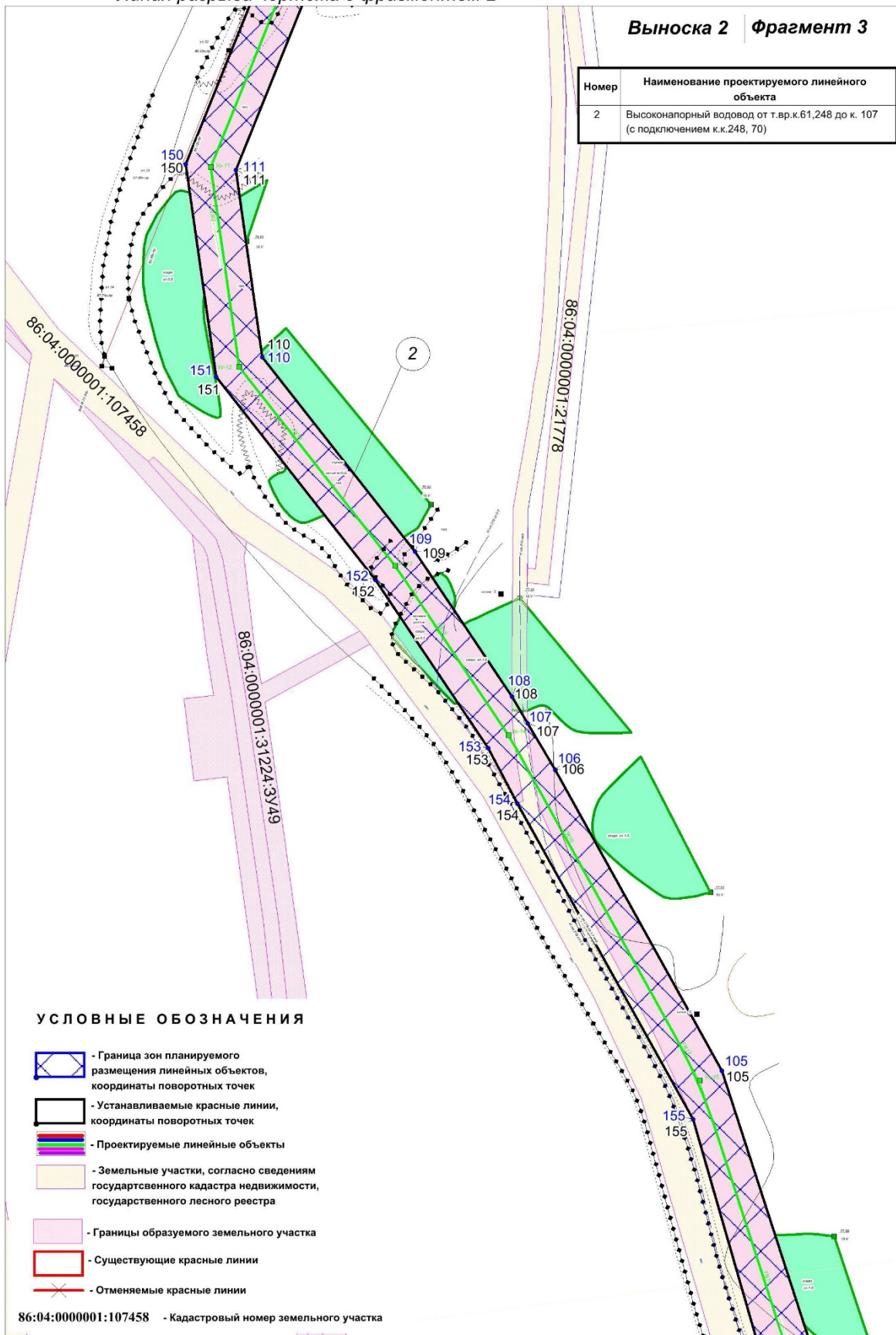
Линия разрыва чертежа с фрагментом 1

Линия разрыва чертежа с фрагментом 3



Чертеж границ зон планируемого размещения линейных объектов и красных линий по объекту «Обустройство Северо-Варьганского месторождения. Строительство трубопроводов». Землепользователь: ООО «Северо-Варьганское» Масштаб 1:2000

Линия разрыва чертежа с фрагментом 2

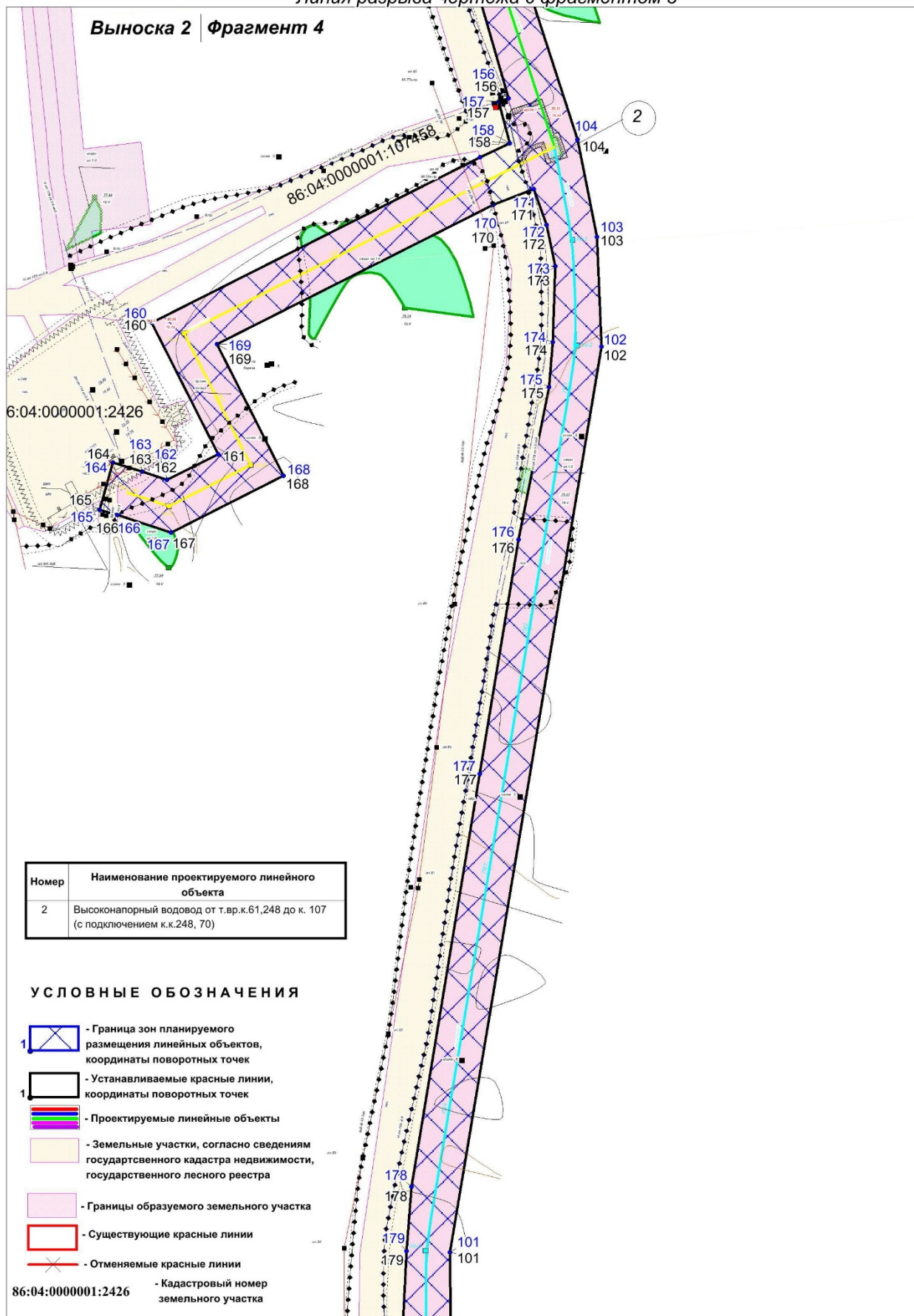


Линия разрыва чертежа с фрагментом 4



Чертеж границ зон планируемого размещения линейных объектов и красных линий по объекту «Обустройство Северо-Варьганского месторождения. Строительство трубопроводов». Землепользователь: ООО «Северо-Варьганское» Масштаб 1:2000

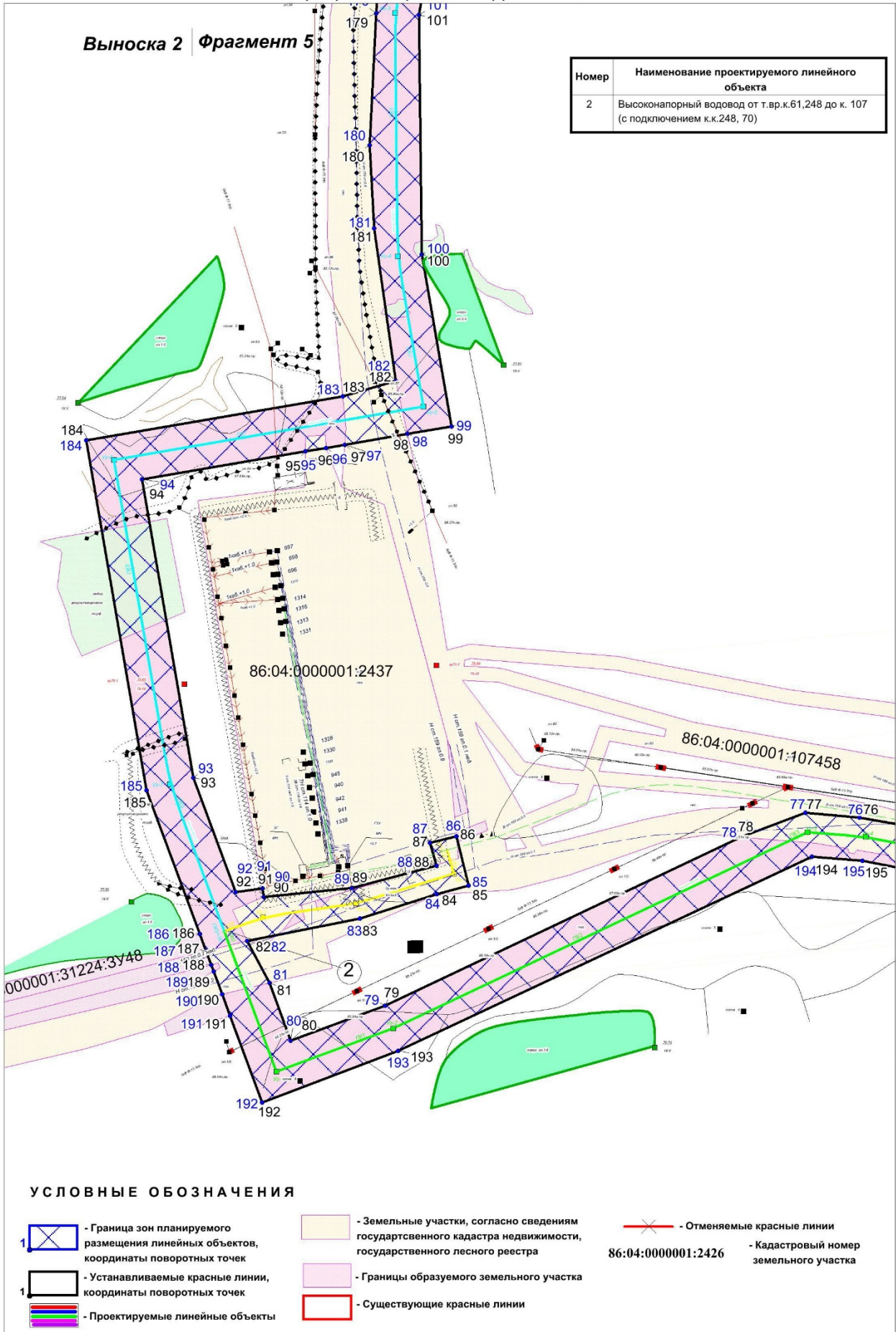
Линия разрыва чертежа с фрагментом 3



Линия разрыва чертежа с фрагментом 5

Чертеж границ зон планируемого размещения линейных объектов и красных линий по объекту «Обустройство Северо-Варьганского месторождения. Строительство трубопроводов». Землепользователь: ООО «Северо-Варьганское» Масштаб 1:2000

Линия разрыва чертежа с фрагментом 4



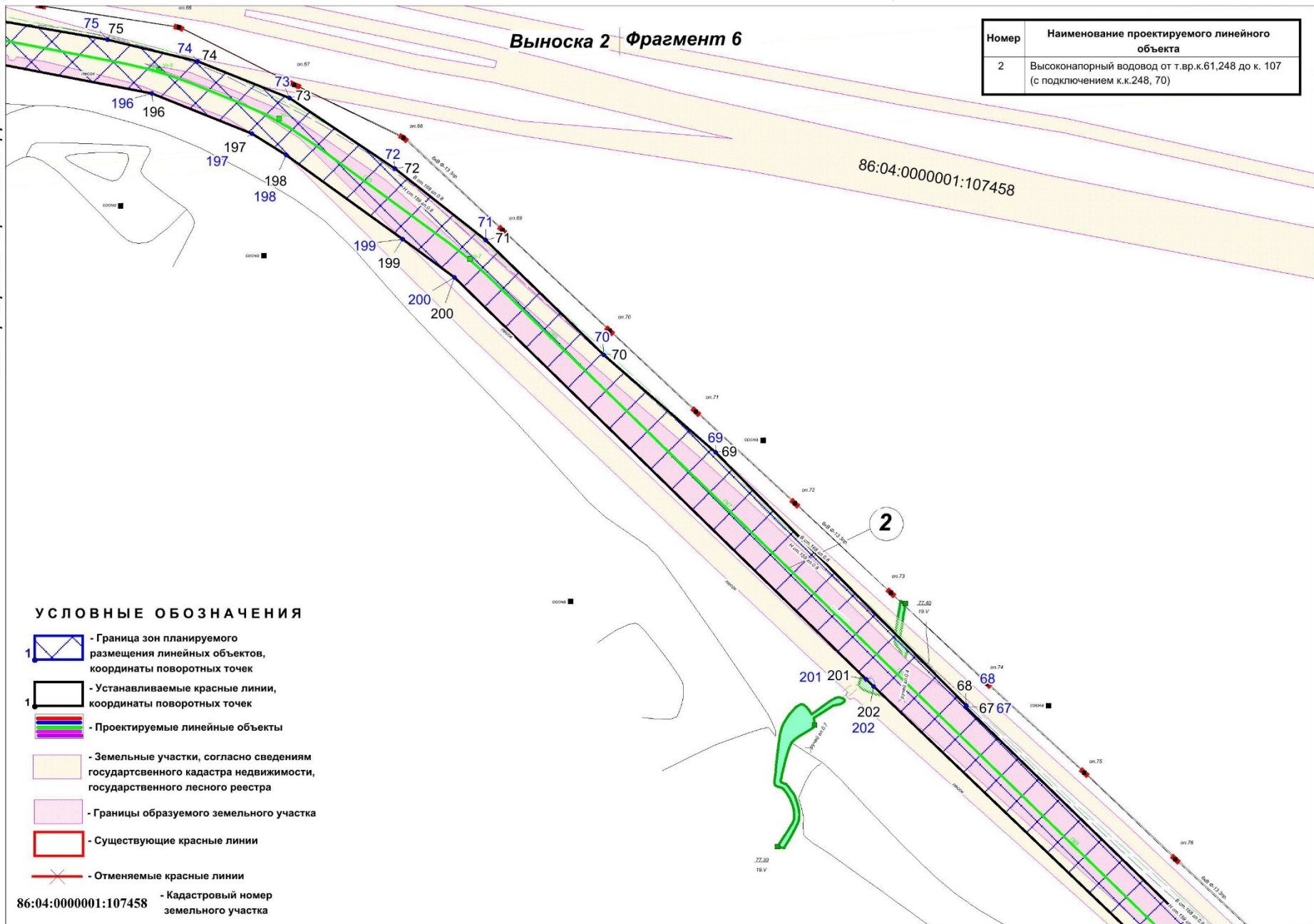


Чертеж границ зон планируемого размещения линейных объектов и красных линий по объекту  
 «Обустройство Северо-Варьганского месторождения. Строительство трубопроводов».  
 Землепользователь: ООО «Северо-Варьганское» Масштаб 1:2000

Линия разрыва чертежа с фрагментом 5

**Выноска 2 Фрагмент 6**

Номер	Наименование проектируемого линейного объекта
2	Высоконапорный водовод от т.вр.к.61,248 до к. 107 (с подключением к.к.248, 70)



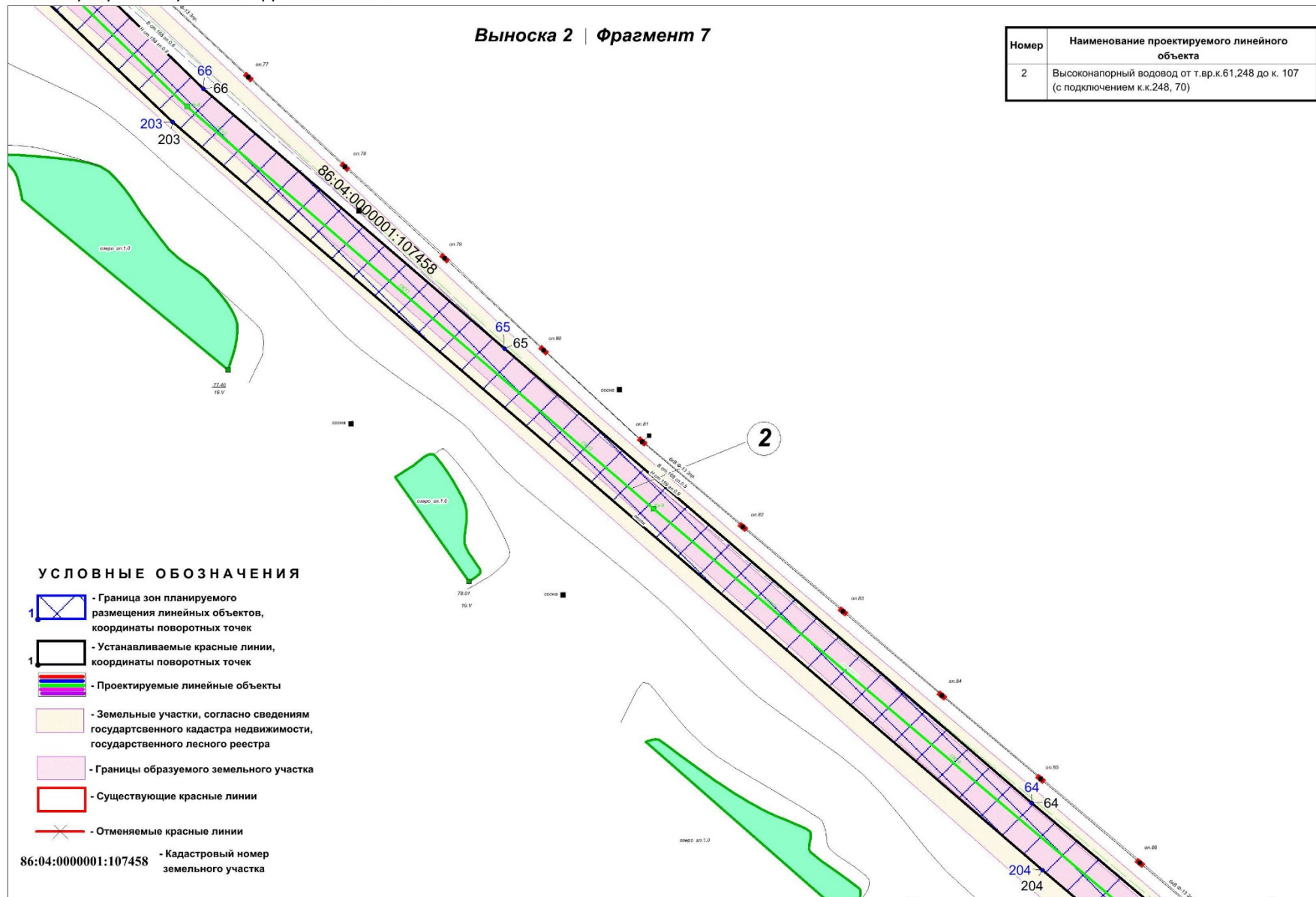
- УСЛОВНЫЕ ОБОЗНАЧЕНИЯ**
- 1 - Граница зон планируемого размещения линейных объектов, координаты поворотных точек
  - 1 - Устанавливаемые красные линии, координаты поворотных точек
  - Проектируемые линейные объекты
  - Земельные участки, согласно сведениям государственного кадастра недвижимости, государственного лесного реестра
  - Границы образуемого земельного участка
  - Существующие красные линии
  - Отменяемые красные линии
  - 86:04:0000001:107458 - Кадастровый номер земельного участка

Линия разрыва чертежа с фрагментом 7



Чертеж границ зон планируемого размещения линейных объектов и красных линий по объекту «Обустройство Северо-Варьеганского месторождения. Строительство трубопроводов». Землепользователь: ООО «Северо-Варьеганское» Масштаб 1:2000

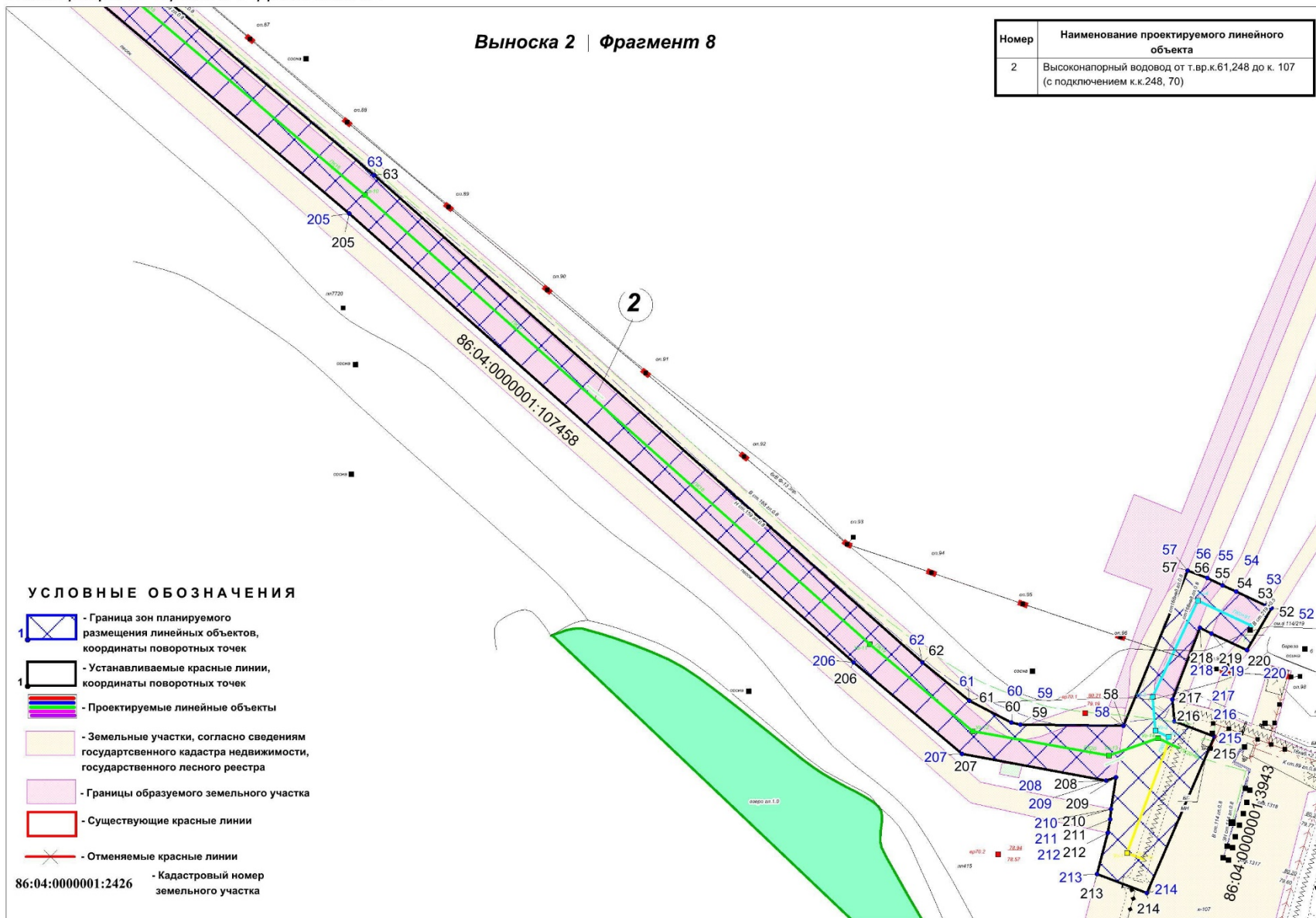
Линия разрыва чертежа с фрагментом 6



Линия разрыва чертежа с фрагментом 8

Чертеж границ зон планируемого размещения линейных объектов и красных линий по объекту «Обустройство Северо-Варьганского месторождения. Строительство трубопроводов». Землепользователь: ООО «Северо-Варьганское»  
 Масштаб 1:2000

Линия разрыва чертежа с фрагментом 7

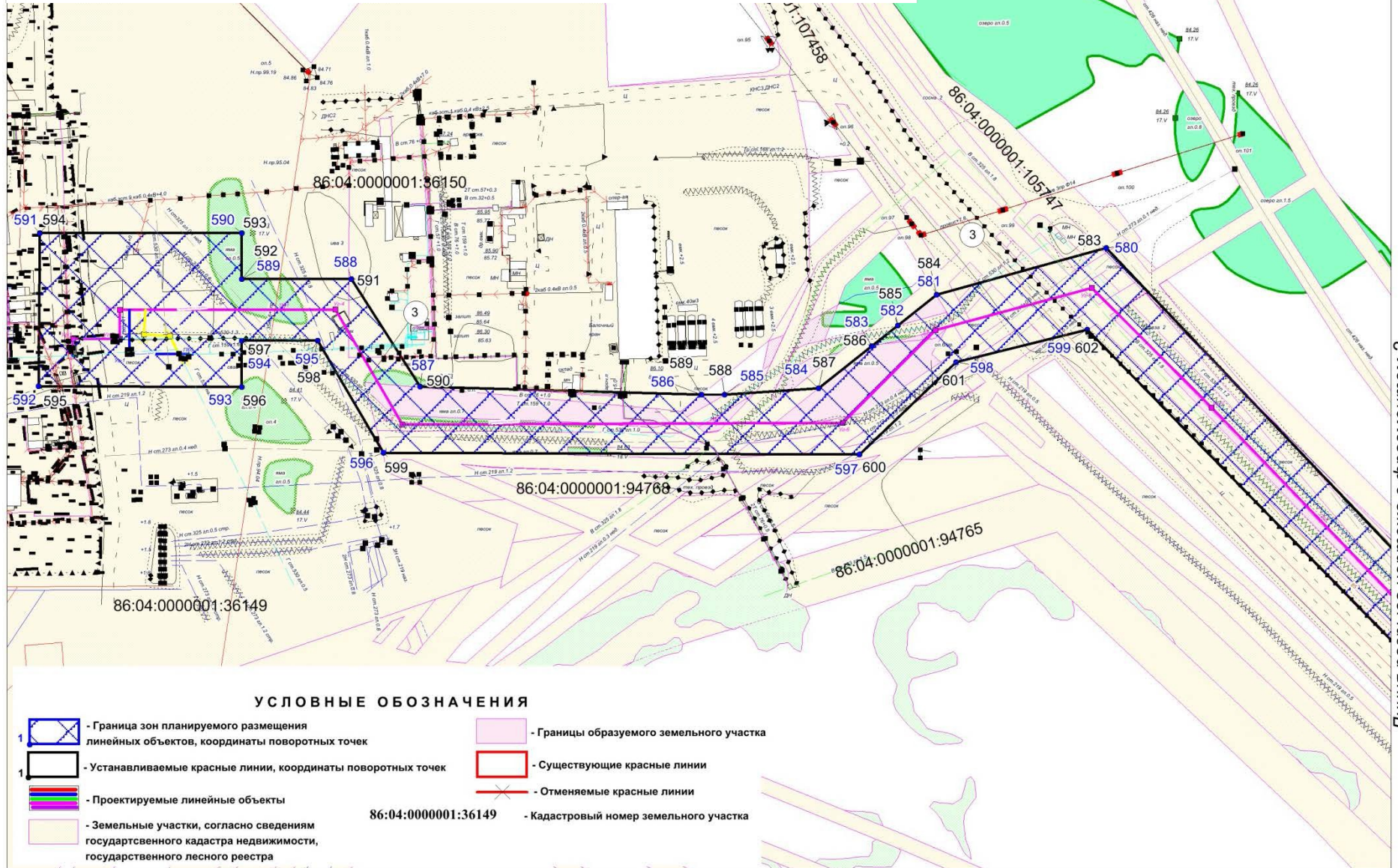




Чертеж границ зон планируемого размещения линейных объектов и красных линий по объекту «Обустройство Северо-Варьганского месторождения. Строительство трубопроводов».

Землепользователь: ООО «Северо-Варьганское» Масштаб 1:2000

Номер	Наименование проектируемого линейного объекта
3	Газопровод ДНС-2 - т.вр. ПСО-1



Линия разрыва чертежа с фрагментом 2

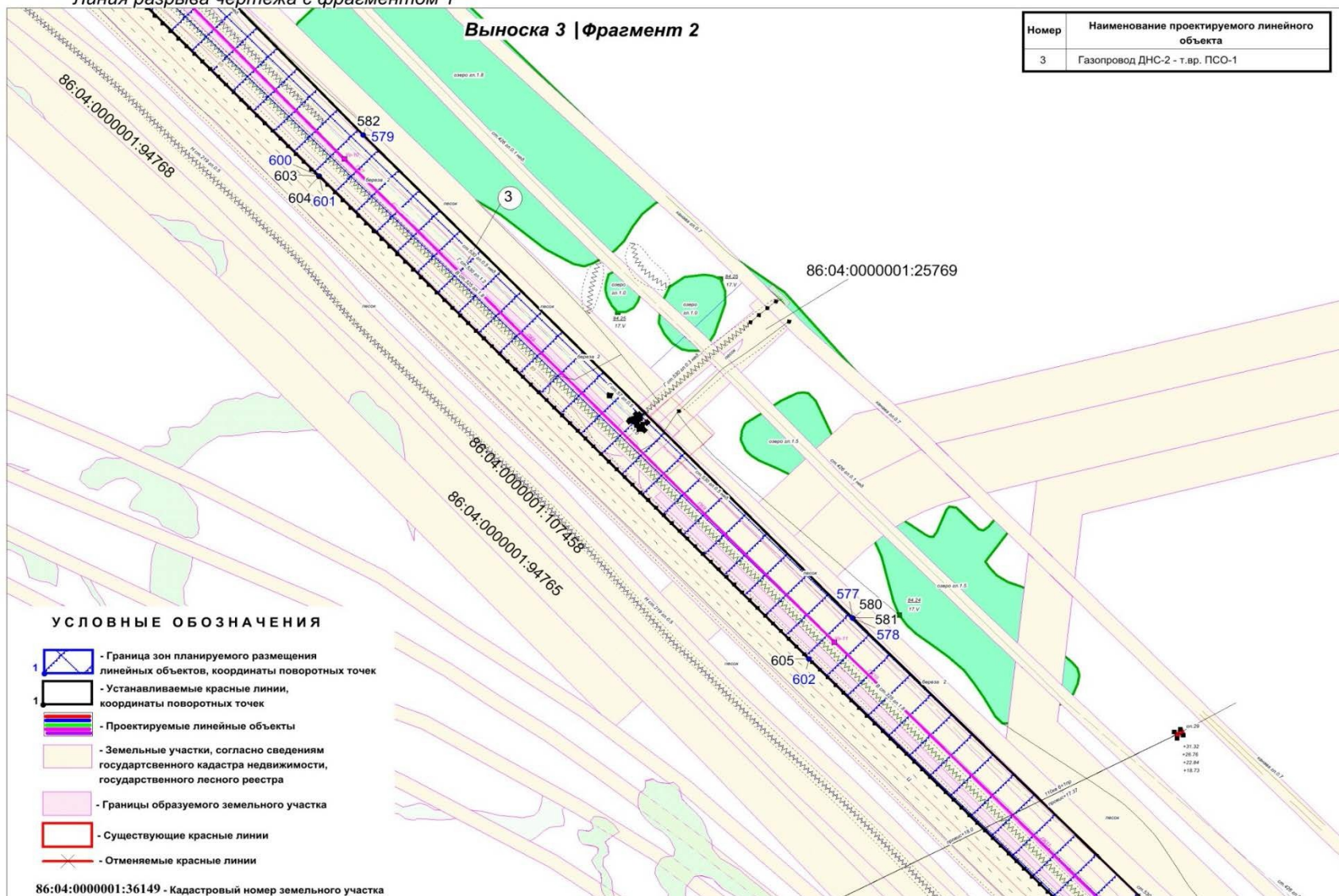


Чертеж границ зон планируемого размещения линейных объектов и красных линий по объекту  
 «Обустройство Северо-Варьеганского месторождения. Строительство трубопроводов».  
 Землепользователь: ООО «Северо-Варьеганское» Масштаб 1:2000

Линия разрыва чертежа с фрагментом 1

Выноска 3 | Фрагмент 2

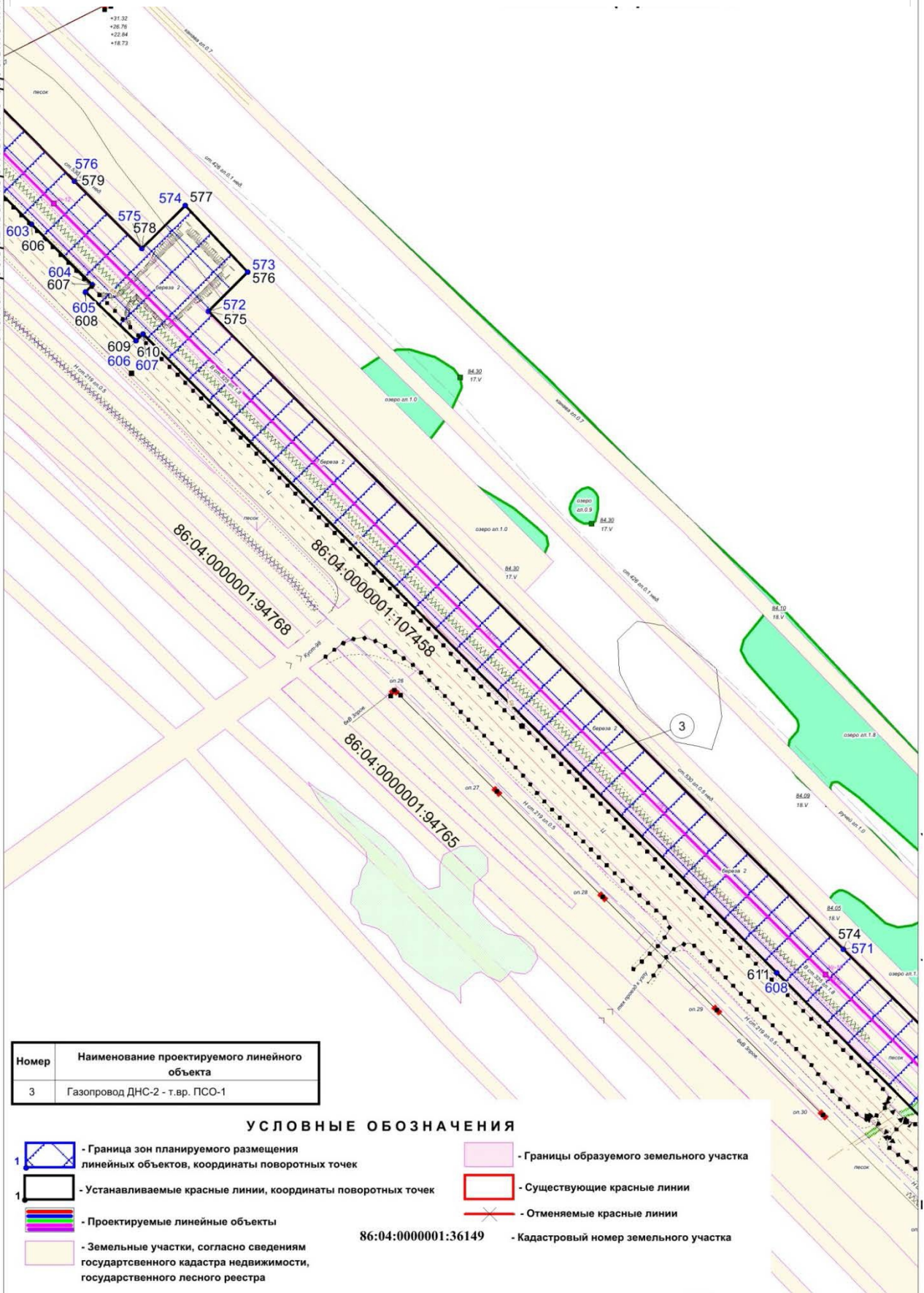
Номер	Наименование проектируемого линейного объекта
3	Газопровод ДНС-2 - т.вр. ПСО-1



Линия разрыва чертежа с фрагментом 3

Чертеж границ зон планируемого размещения линейных объектов и красных линий по объекту «Обустройство Северо-Варьганского месторождения. Строительство трубопроводов». Землепользователь: ООО «Северо-Варьганское» Масштаб 1:2000

Линия разрыва чертежа с фрагментом 2



Номер	Наименование проектируемого линейного объекта
3	Газопровод ДНС-2 - т.вр. ПСО-1

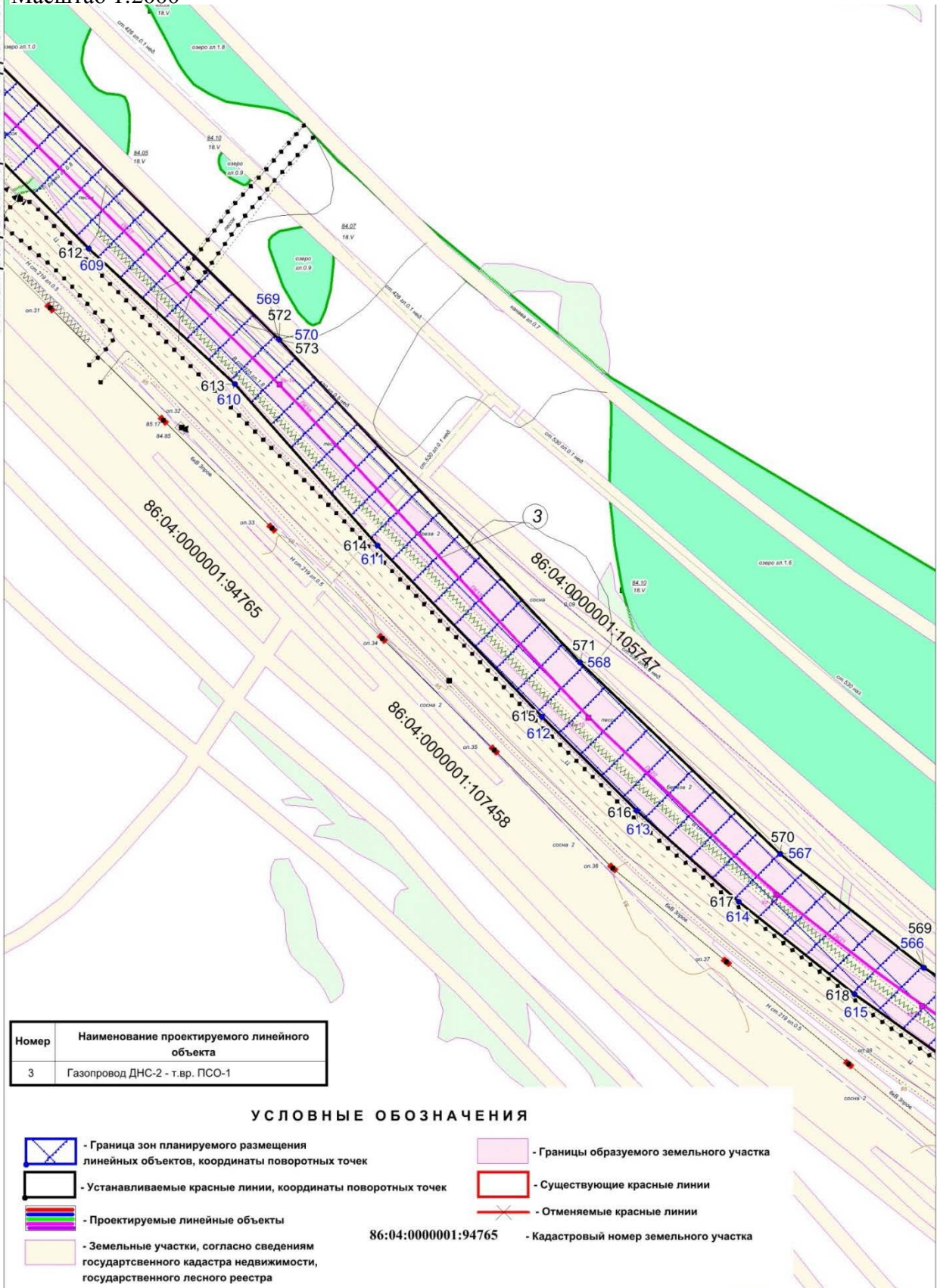
**УСЛОВНЫЕ ОБОЗНАЧЕНИЯ**

- Граница зон планируемого размещения линейных объектов, координаты поворотных точек
- Устанавливаемые красные линии, координаты поворотных точек
- Проектируемые линейные объекты
- Земельные участки, согласно сведениям государственного кадастра недвижимости, государственного лесного реестра
- Границы образуемого земельного участка
- Существующие красные линии
- Отменяемые красные линии
- Кадастровый номер земельного участка



Чертеж границ зон планируемого размещения линейных объектов и красных линий по объекту  
 «Обустройство Северо-Варьганского месторождения. Строительство трубопроводов».  
 Землепользователь: ООО «Северо-Варьганское»  
 Масштаб 1:2000

Линия разрыва чертежа с фрагментом 3



Линия разрыва чертежа с фрагментом 5

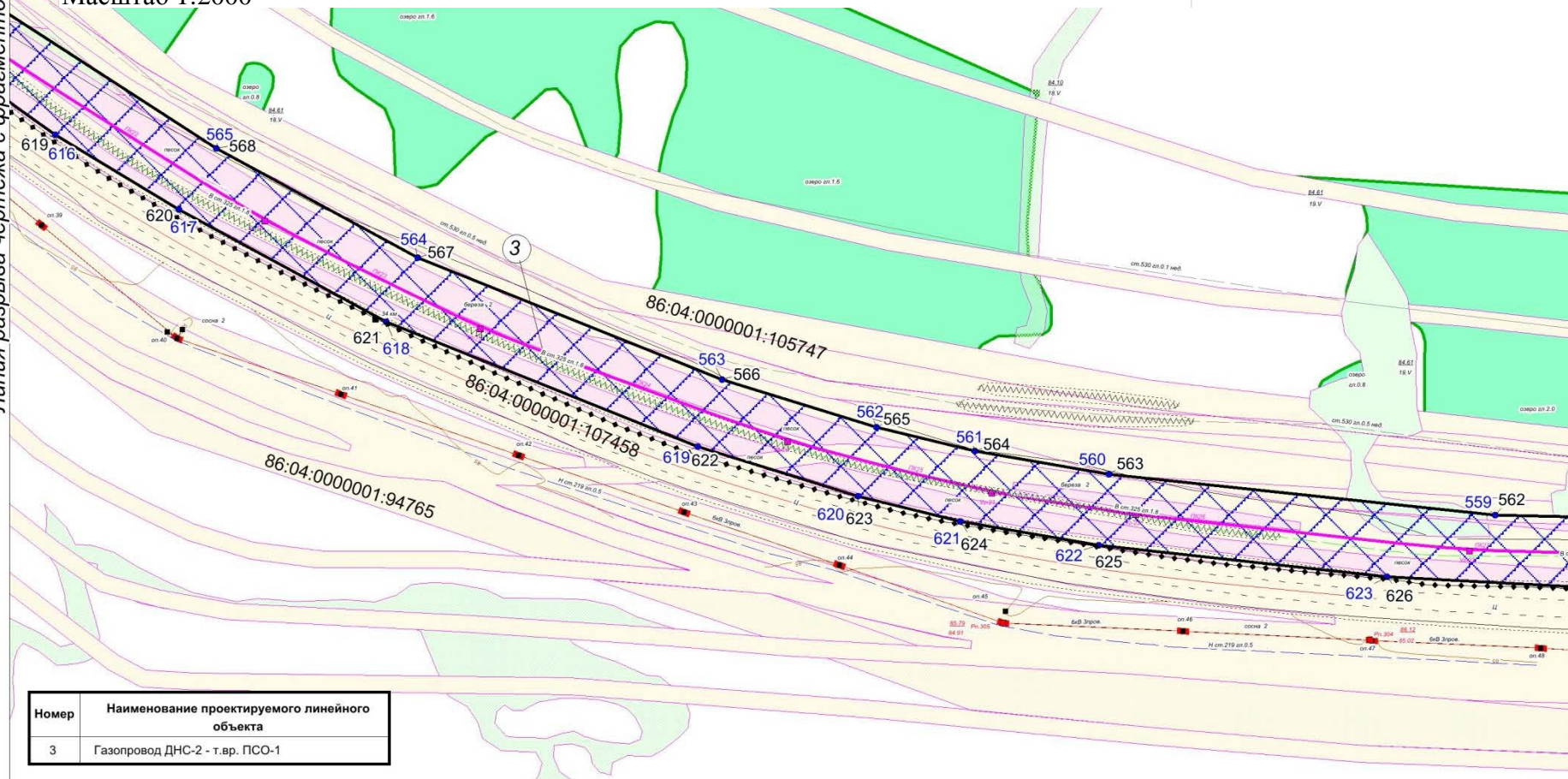


Чертеж границ зон планируемого размещения линейных объектов и красных линий по объекту  
 «Обустройство Северо-Варьганского месторождения. Строительство трубопроводов».  
 Землепользователь: ООО «Северо-Варьганское»  
 Масштаб 1:2000

Выноска 3 | Фрагмент 5

Линия разрыва чертежа с фрагментом 4

Линия разрыва чертежа с фрагментом 6

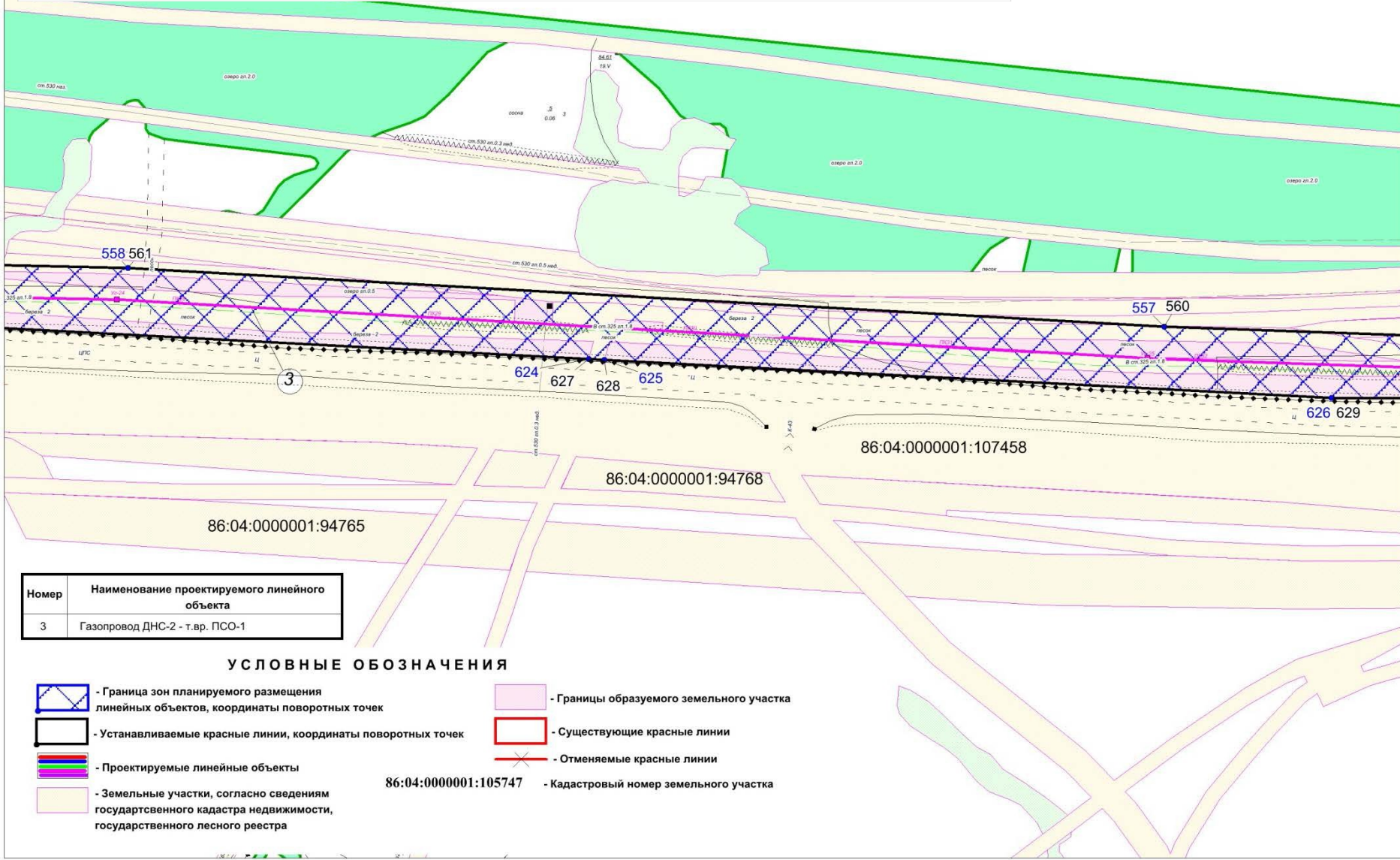


Номер	Наименование проектируемого линейного объекта
3	Газопровод ДНС-2 - т.вр. ПСО-1

**УСЛОВНЫЕ ОБОЗНАЧЕНИЯ**

-  - Граница зон планируемого размещения линейных объектов, координаты поворотных точек
-  - Устанавливаемые красные линии, координаты поворотных точек
-  - Проектируемые линейные объекты
-  - Земельные участки, согласно сведениям государственного кадастра недвижимости, государственного лесного реестра
-  - Границы образуемого земельного участка
-  - Существующие красные линии
-  - Отменяемые красные линии
-  86:04:0000001:105747 - Кадастровый номер земельного участка

Чертеж границ зон планируемого размещения линейных объектов и красных линий по объекту  
 «Обустройство Северо-Варьганского месторождения. Строительство трубопроводов».  
 Землепользователь: ООО «Северо-Варьганское»  
 Масштаб 1:2000



Номер	Наименование проектируемого линейного объекта
3	Газопровод ДНС-2 - т.вр. ПСО-1

**УСЛОВНЫЕ ОБОЗНАЧЕНИЯ**

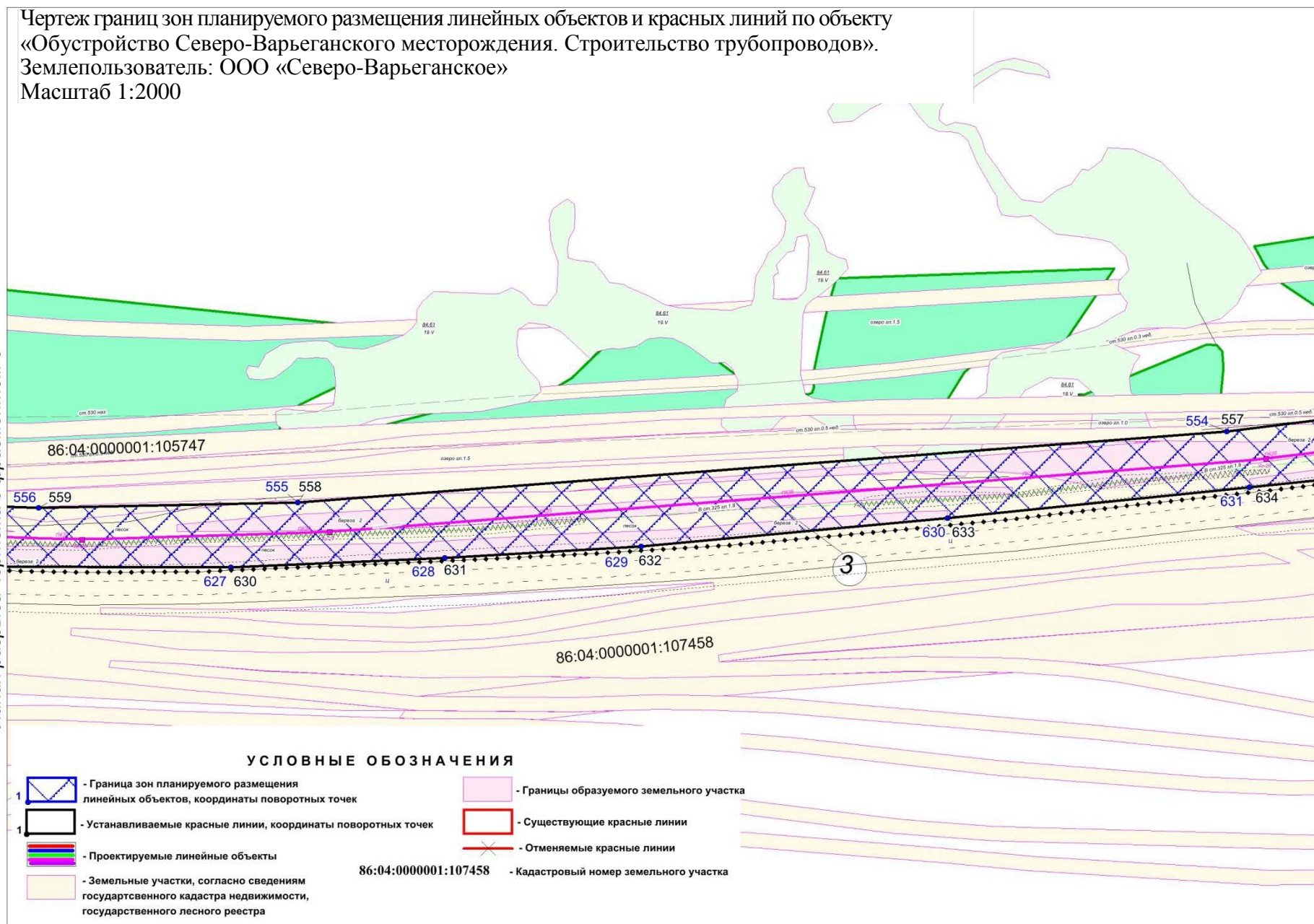
- Граница зон планируемого размещения линейных объектов, координаты поворотных точек
- Устанавливаемые красные линии, координаты поворотных точек
- Проектируемые линейные объекты
- Земельные участки, согласно сведениям государственного кадастра недвижимости, государственного лесного реестра
- Границы образуемого земельного участка
- Существующие красные линии
- Отменяемые красные линии
- 86:04:0000001:105747 - Кадастровый номер земельного участка









Чертеж границ зон планируемого размещения линейных объектов и красных линий по объекту  
 «Обустройство Северо-Варьганского месторождения. Строительство трубопроводов».  
 Землепользователь: ООО «Северо-Варьганское»  
 Масштаб 1:2000

Линия разрыва чертежа с фрагментом 6

Линия разрыва чертежа с фрагментом 8



**УСЛОВНЫЕ ОБОЗНАЧЕНИЯ**

- |   |  |   |  |
|---|--|---|--|
|  | - Граница зон планируемого размещения линейных объектов, координаты поворотных точек                             |  | - Границы образуемого земельного участка |
|  | - Устанавливаемые красные линии, координаты поворотных точек   |  | - Существующие красные линии             |
|  | - Проектируемые линейные объекты   |  | - Отменяемые красные линии               |
|  | - Земельные участки, согласно сведениям государственного кадастра недвижимости, государственного лесного реестра |   |  |
- 86:04:0000001:107458 - Кадастровый номер земельного участка

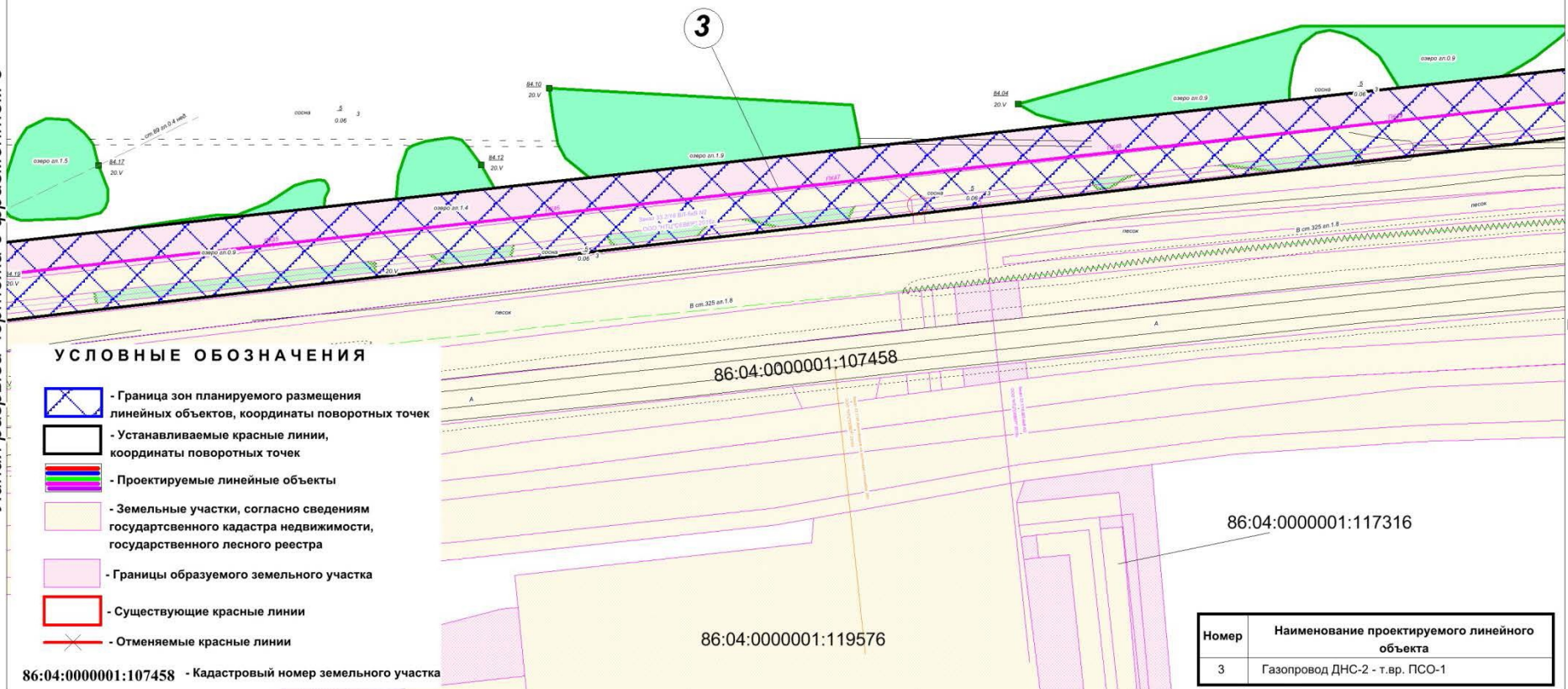




Чертеж границ зон планируемого размещения линейных объектов и красных линий по объекту  
 «Обустройство Северо-Варьганского месторождения. Строительство трубопроводов».  
 Землепользователь: ООО «Северо-Варьганское»  
 Масштаб 1:2000

Линия разрыва чертежа с фрагментом 8

Линия разрыва чертежа с фрагментом 10



**УСЛОВНЫЕ ОБОЗНАЧЕНИЯ**

- Граница зон планируемого размещения линейных объектов, координаты поворотных точек
- Устанавливаемые красные линии, координаты поворотных точек
- Проектируемые линейные объекты
- Земельные участки, согласно сведениям государственного кадастра недвижимости, государственного лесного реестра
- Границы образуемого земельного участка
- Существующие красные линии
- Отменяемые красные линии

86:04:0000001:107458 - Кадастровый номер земельного участка

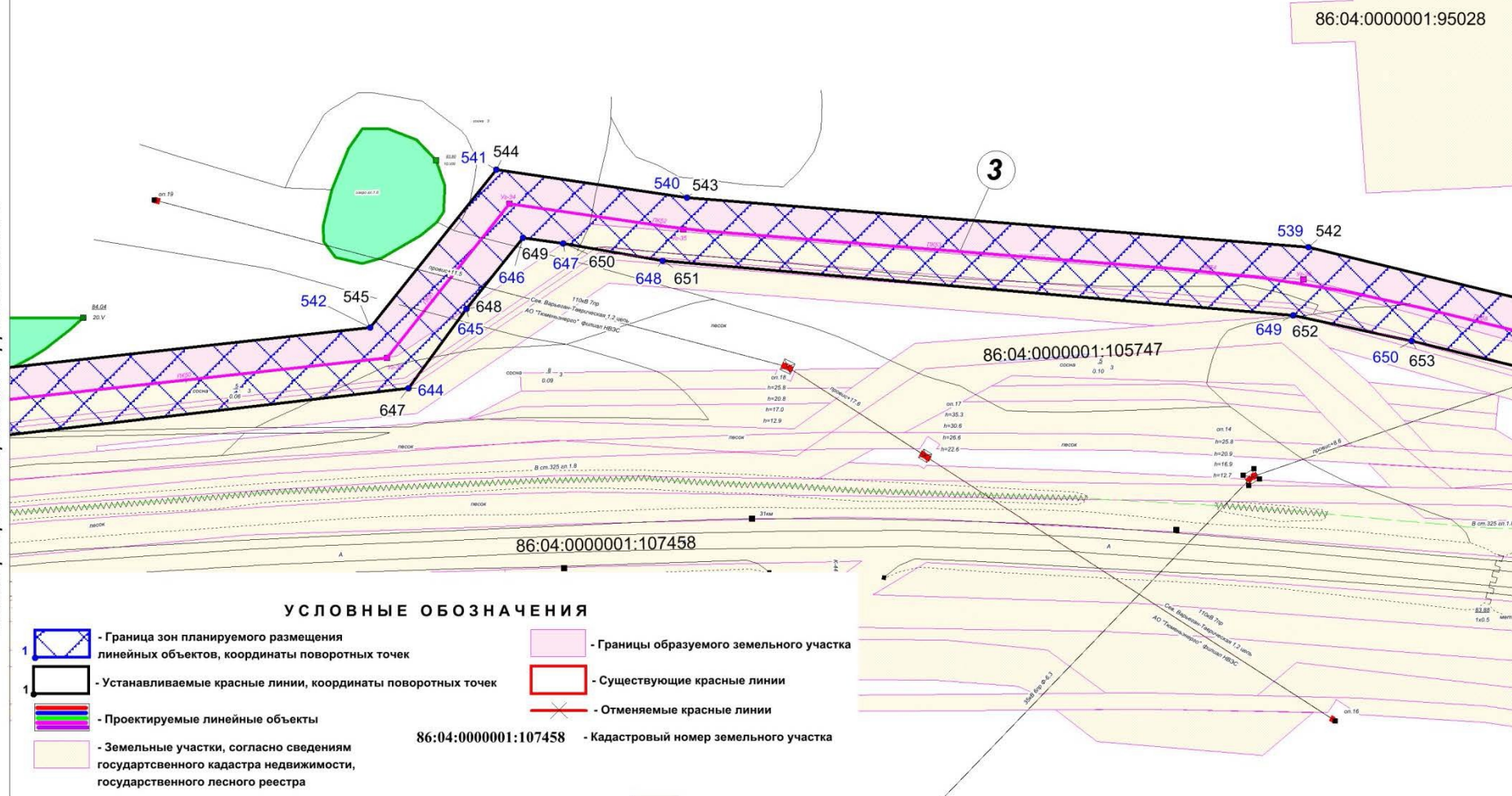
Номер	Наименование проектируемого линейного объекта
3	Газопровод ДНС-2 - т.вр. ПСО-1

Чертеж границ зон планируемого размещения линейных объектов и красных линий по объекту «Обустройство Северо-Варьеганского месторождения. Строительство трубопроводов».  
 Землепользователь: ООО «Северо-Варьеганское»  
 Масштаб 1:2000

Номер	Наименование проектируемого линейного объекта
3	Газопровод ДНС-2 - т.вр. ПСО-1

Линия разрыва чертежа с фрагментом 9

Линия разрыва чертежа с фрагментом 11



**УСЛОВНЫЕ ОБОЗНАЧЕНИЯ**

- Граница зон планируемого размещения линейных объектов, координаты поворотных точек
- Устанавливаемые красные линии, координаты поворотных точек
- Проектируемые линейные объекты
- Земельные участки, согласно сведениям государственного кадастра недвижимости, государственного лесного реестра
- Границы образуемого земельного участка
- Существующие красные линии
- Отменяемые красные линии
- Кадастровый номер земельного участка



Чертеж границ зон планируемого размещения линейных объектов и красных линий по объекту «Обустройство Северо-Варьганского месторождения. Строительство трубопроводов».

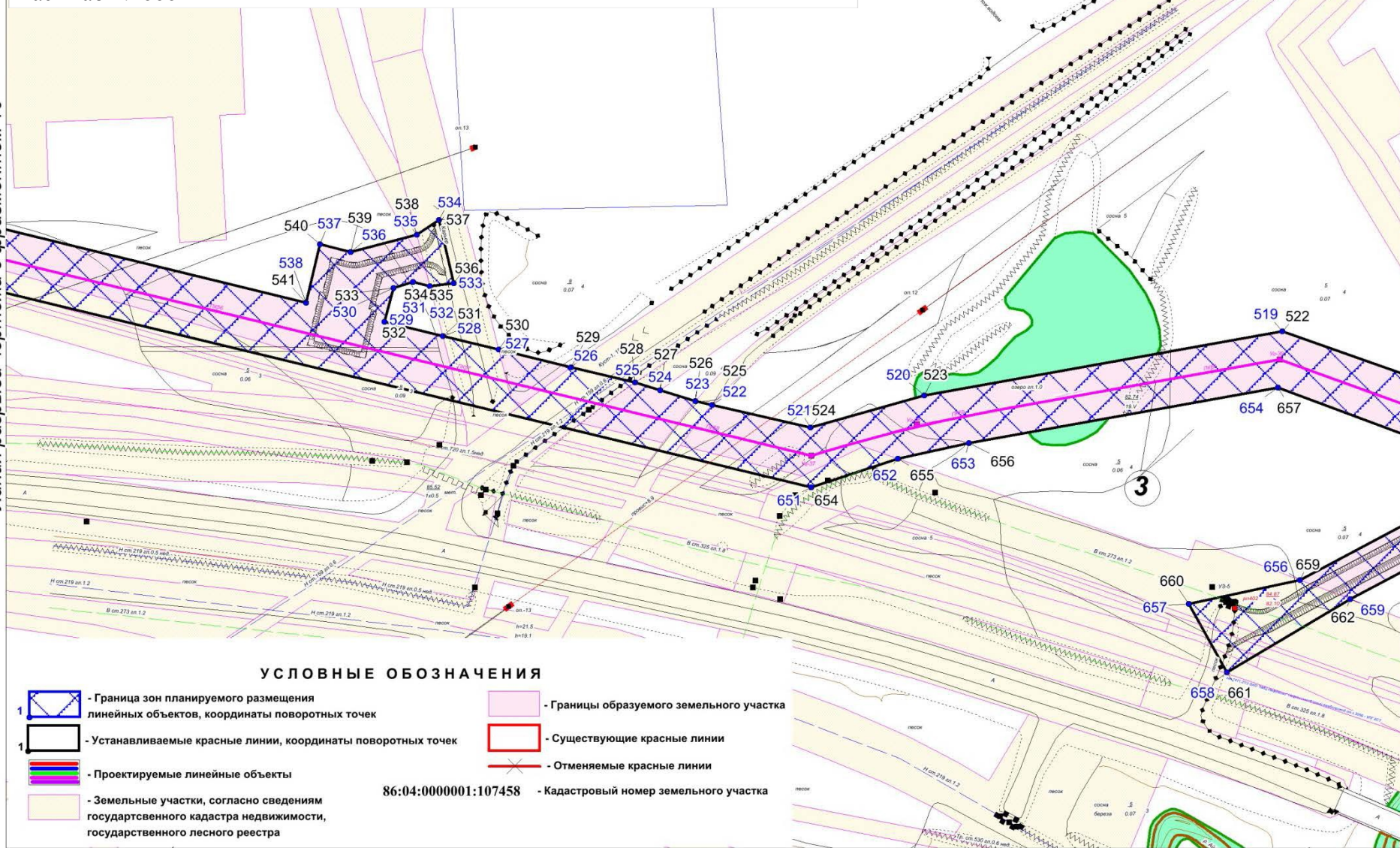
Землепользователь: ООО «Северо-Варьганское»

Масштаб 1:2000

Номер	Наименование проектируемого линейного объекта
3	Газопровод ДНС-2 - т.вр. ПСО-1

Линия разрыва чертежа с фрагментом 10

Линия разрыва чертежа с фрагментом 12



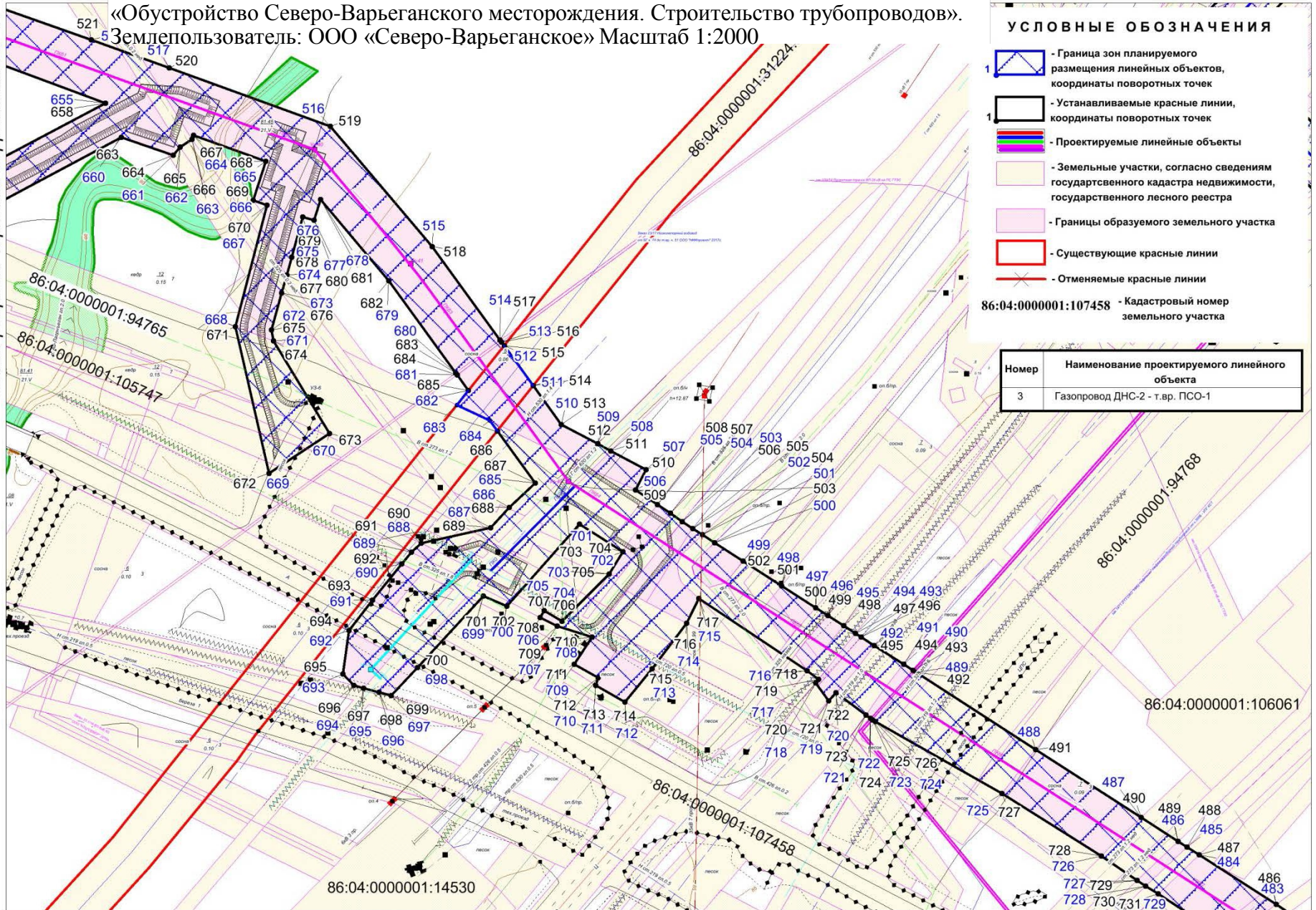
**УСЛОВНЫЕ ОБОЗНАЧЕНИЯ**

- |  |  |  |  |
|--|--|--|--|
|  | - Граница зон планируемого размещения линейных объектов, координаты поворотных точек                             |  | - Границы образуемого земельного участка |
|  | - Устанавливаемые красные линии, координаты поворотных точек   |  | - Существующие красные линии             |
|  | - Проектируемые линейные объекты   |  | - Отменяемые красные линии               |
|  | - Земельные участки, согласно сведениям государственного кадастра недвижимости, государственного лесного реестра |  |  |
- 86:04:0000001:107458 - Кадастровый номер земельного участка



Чертеж границ зон планируемого размещения линейных объектов и красных линий по объекту  
 «Обустройство Северо-Варьганского месторождения. Строительство трубопроводов».  
 Землепользователь: ООО «Северо-Варьганское» Масштаб 1:2000

Линия разрыва чертежа с фрагментом 11



**УСЛОВНЫЕ ОБОЗНАЧЕНИЯ**

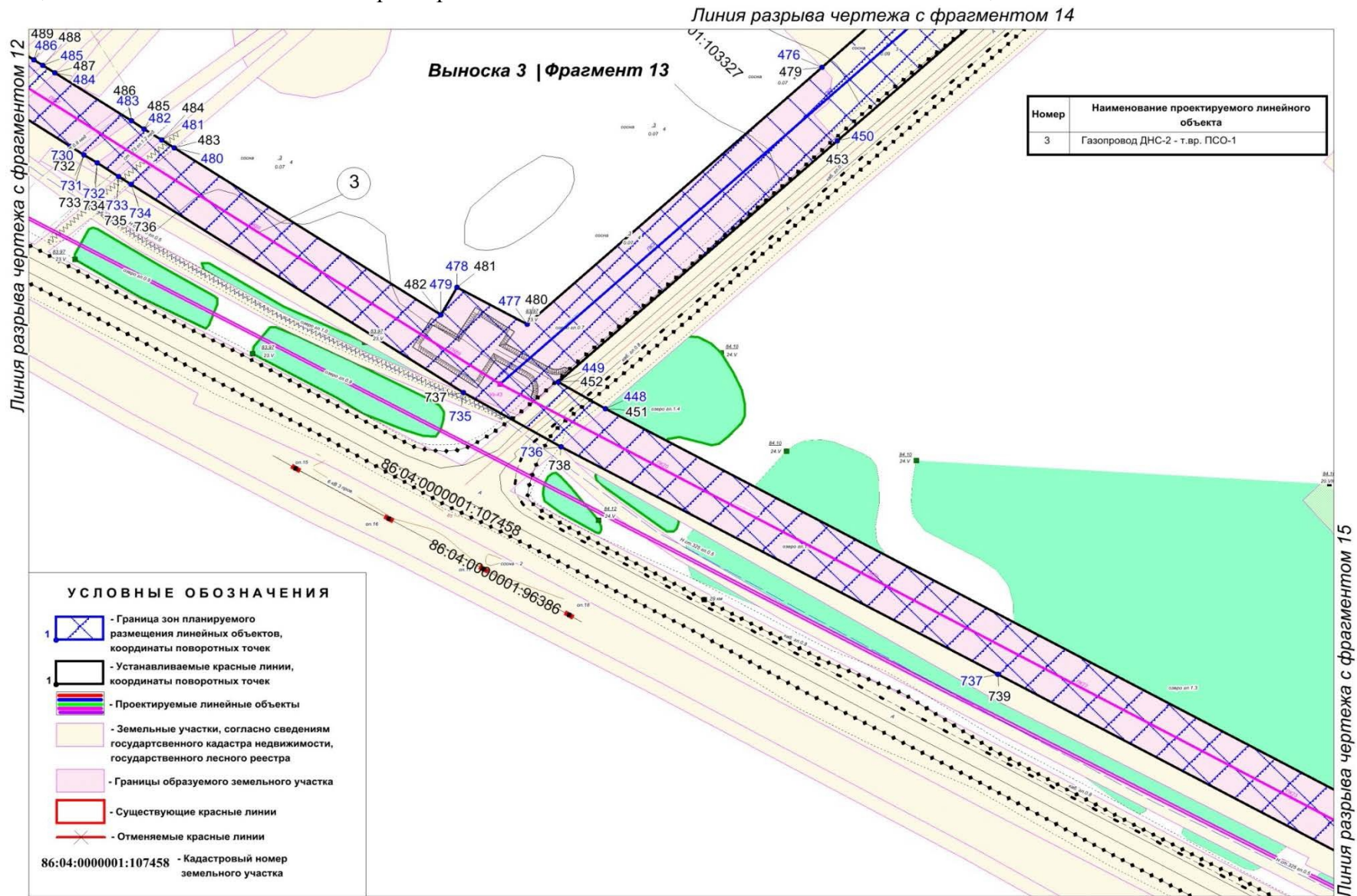
- 1 - Граница зон планируемого размещения линейных объектов, координаты поворотных точек
- 1 - Устанавливаемые красные линии, координаты поворотных точек
- Проектируемые линейные объекты
- Земельные участки, согласно сведениям государственного кадастра недвижимости, государственного лесного реестра
- Границы образуемого земельного участка
- Существующие красные линии
- Отменяемые красные линии

86:04:0000001:107458 - Кадастровый номер земельного участка

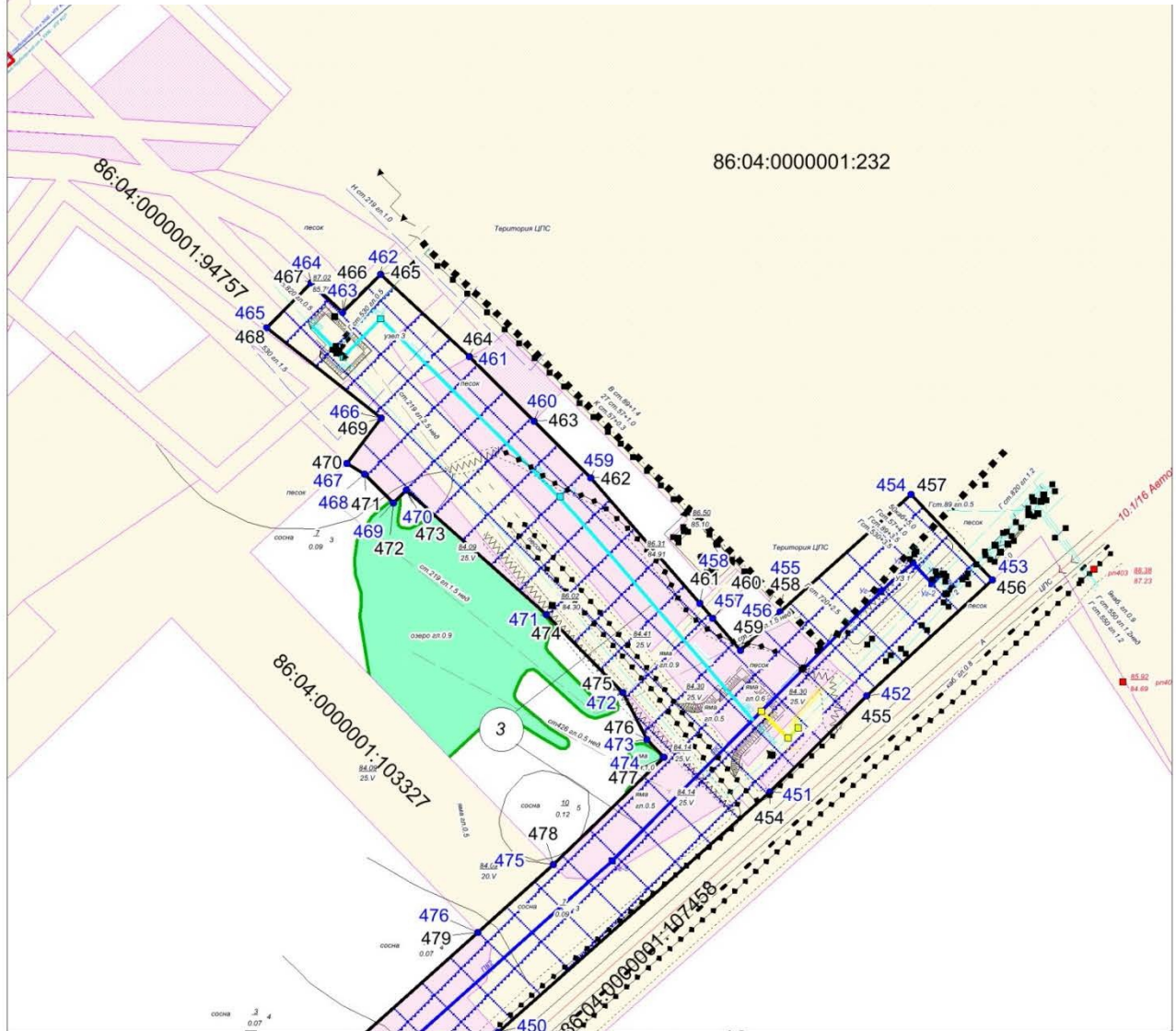
Номер	Наименование проектируемого линейного объекта
3	Газопровод ДНС-2 - т.вр. ПСО-1



Чертеж границ зон планируемого размещения линейных объектов и красных линий по объекту  
 «Обустройство Северо-Варьганского месторождения. Строительство трубопроводов».  
 Землепользователь: ООО «Северо-Варьганское» Масштаб 1:2000



Чертеж границ зон планируемого размещения линейных объектов и красных линий по объекту «Обустройство Северо-Варьганского месторождения. Строительство трубопроводов». Землепользователь: ООО «Северо-Варьганское» Масштаб 1:2000



Линия разрыва чертежа с фрагментом 13

#### УСЛОВНЫЕ ОБОЗНАЧЕНИЯ

- 1  - Граница зон планируемого размещения линейных объектов, координаты поворотных точек
- 1  - Устанавливаемые красные линии, координаты поворотных точек
-  - Проектируемые линейные объекты
-  - Земельные участки, согласно сведениям государственного кадастра недвижимости, государственного лесного реестра
-  - Границы образуемого земельного участка
-  - Существующие красные линии
-  - Отменяемые красные линии

86:04:0000001:107458 - Кадастровый номер земельного участка



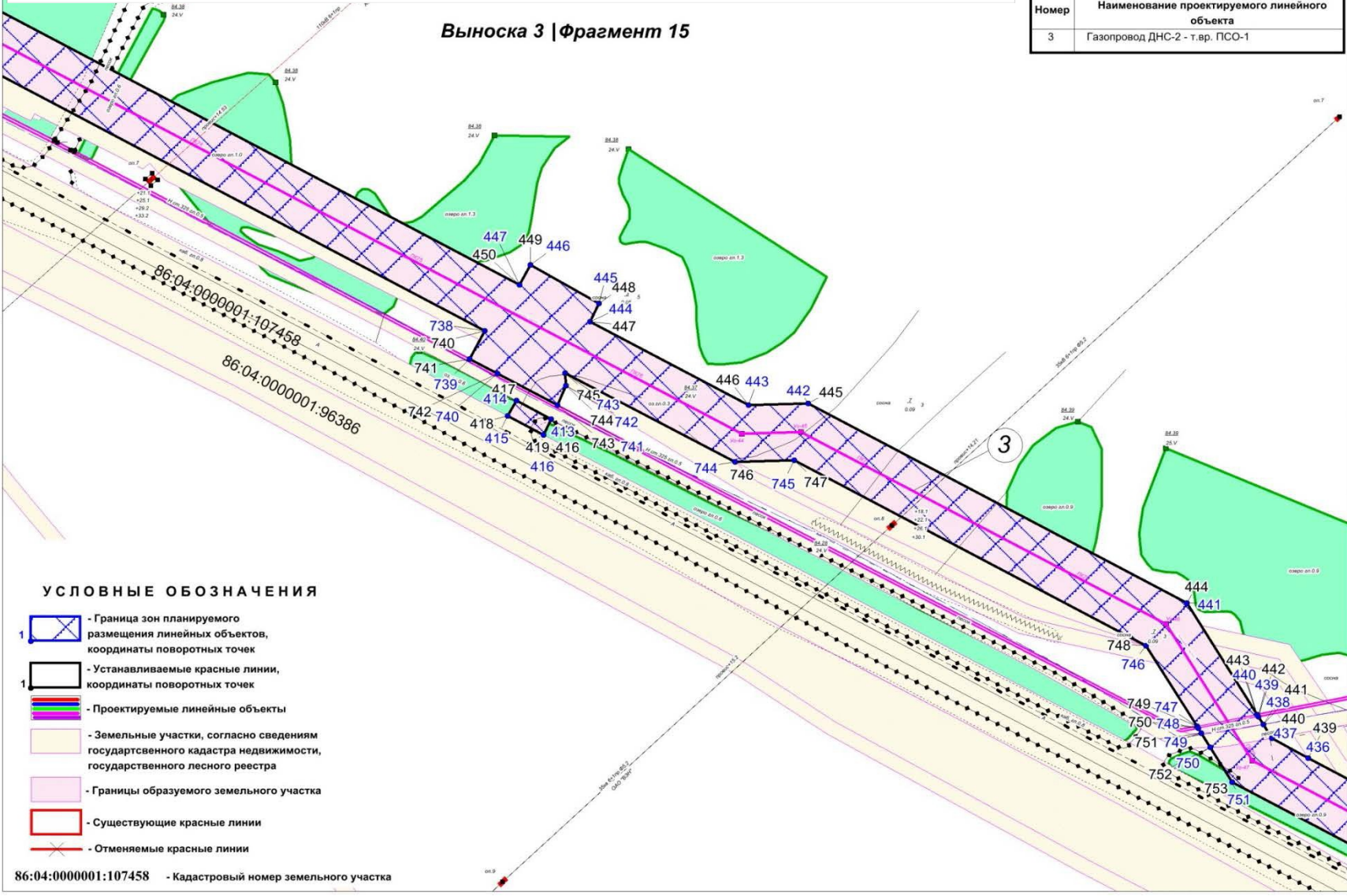
Чертеж границ зон планируемого размещения линейных объектов и красных линий по объекту «Обустройство Северо-Варьганского месторождения. Строительство трубопроводов». Землепользователь: ООО «Северо-Варьганское» Масштаб 1:2000

**Выноска 3 | Фрагмент 15**

Номер	Наименование проектируемого линейного объекта
3	Газопровод ДНС-2 - т.вр. ПСО-1

Линия разрыва чертежа с фрагментом 13

Линия разрыва чертежа с фрагментом 16

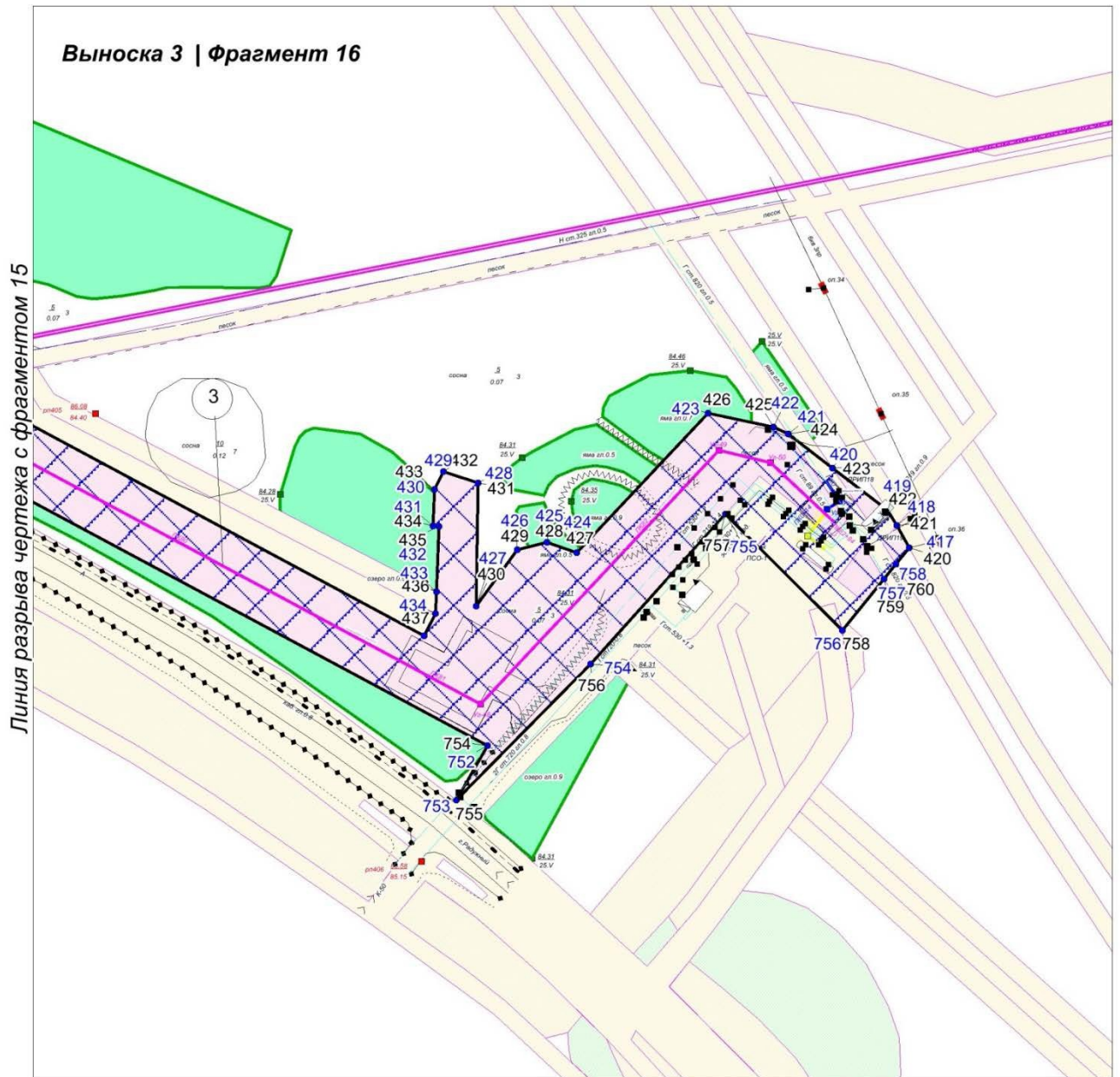


**УСЛОВНЫЕ ОБОЗНАЧЕНИЯ**

- 1 - Граница зон планируемого размещения линейных объектов, координаты поворотных точек
- 1 - Устанавливаемые красные линии, координаты поворотных точек
- Проектируемые линейные объекты
- Земельные участки, согласно сведениям государственного кадастра недвижимости, государственного лесного реестра
- Границы образуемого земельного участка
- Существующие красные линии
- Отменяемые красные линии

86:04:0000001:107458 - Кадастровый номер земельного участка

Чертеж границ зон планируемого размещения линейных объектов и красных линий по объекту  
 «Обустройство Северо-Варьганского месторождения. Строительство трубопроводов».  
 Землепользователь: ООО «Северо-Варьганское»  
 Масштаб 1:2000



**УСЛОВНЫЕ ОБОЗНАЧЕНИЯ**

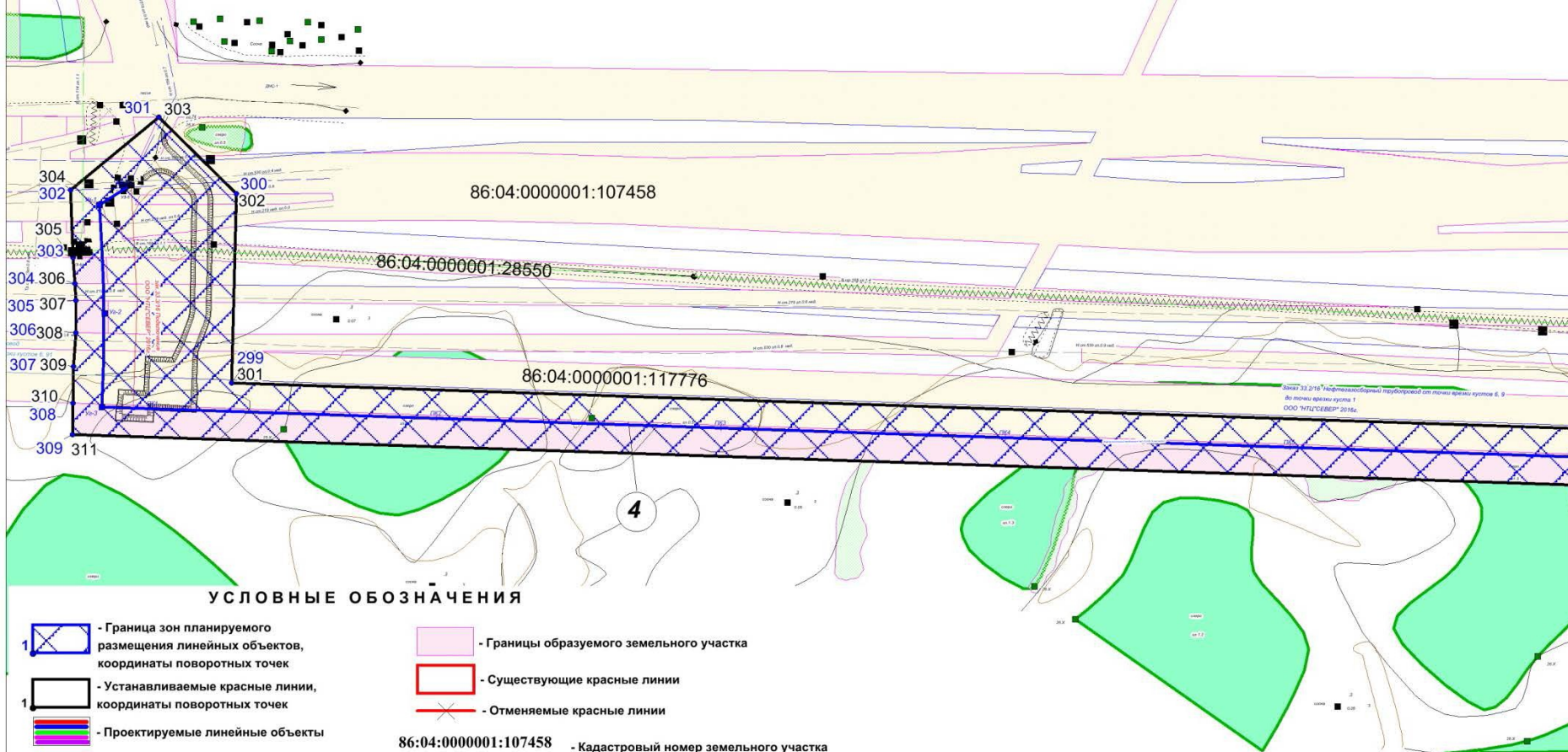
- 1 - Граница зон планируемого размещения линейных объектов, координаты поворотных точек
- 1 - Устанавливаемые красные линии, координаты поворотных точек
- Проектируемые линейные объекты
- Земельные участки, согласно сведениям государственного кадастра недвижимости, государственного лесного реестра
- Границы образуемого земельного участка
- Существующие красные линии
- Отменяемые красные линии

86:04:000001:107458 - Кадастровый номер земельного участка



Чертеж границ зон планируемого размещения линейных объектов и красных линий по объекту  
 «Обустройство Северо-Варьганского месторождения. Строительство трубопроводов».  
 Землепользователь: ООО «Северо-Варьганское»  
 Масштаб 1:2000

Номер	Наименование проектируемого линейного объекта
4	Нефтегазосборный трубопровод от к.6.9 до точки врезки



**УСЛОВНЫЕ ОБОЗНАЧЕНИЯ**

- Граница зон планируемого размещения линейных объектов, координаты поворотных точек
- Устанавливаемые красные линии, координаты поворотных точек
- Проектируемые линейные объекты
- Земельные участки, согласно сведениям государственного кадастра недвижимости, государственного лесного реестра
- Границы образуемого земельного участка
- Существующие красные линии
- Отменяемые красные линии
- 86:04:0000001:107458 - Кадастровый номер земельного участка

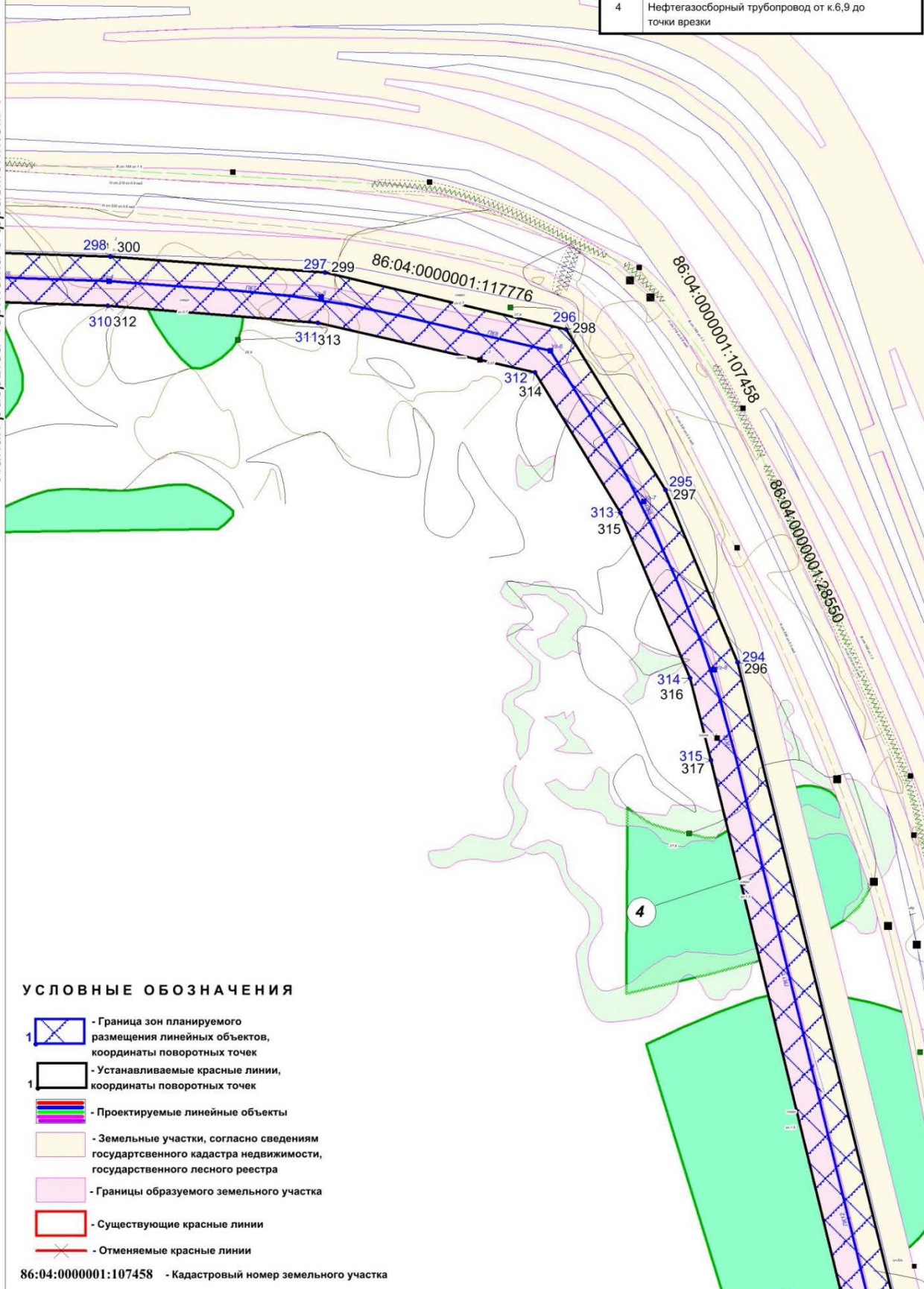
Линия разрыва чертежа с фрагментом 2

Чертеж границ зон планируемого размещения линейных объектов и красных линий по объекту  
 «Обустройство Северо-Варьганского месторождения. Строительство трубопроводов».  
 Землепользователь: ООО «Северо-Варьганское» Масштаб 1:2000

**Выноска 4 | Фрагмент 2**

Номер	Наименование проектируемого линейного объекта
4	Нефтегазосборный трубопровод от к.6,9 до точки врезки

Линия разрыва чертежа с фрагментом 1



**УСЛОВНЫЕ ОБОЗНАЧЕНИЯ**

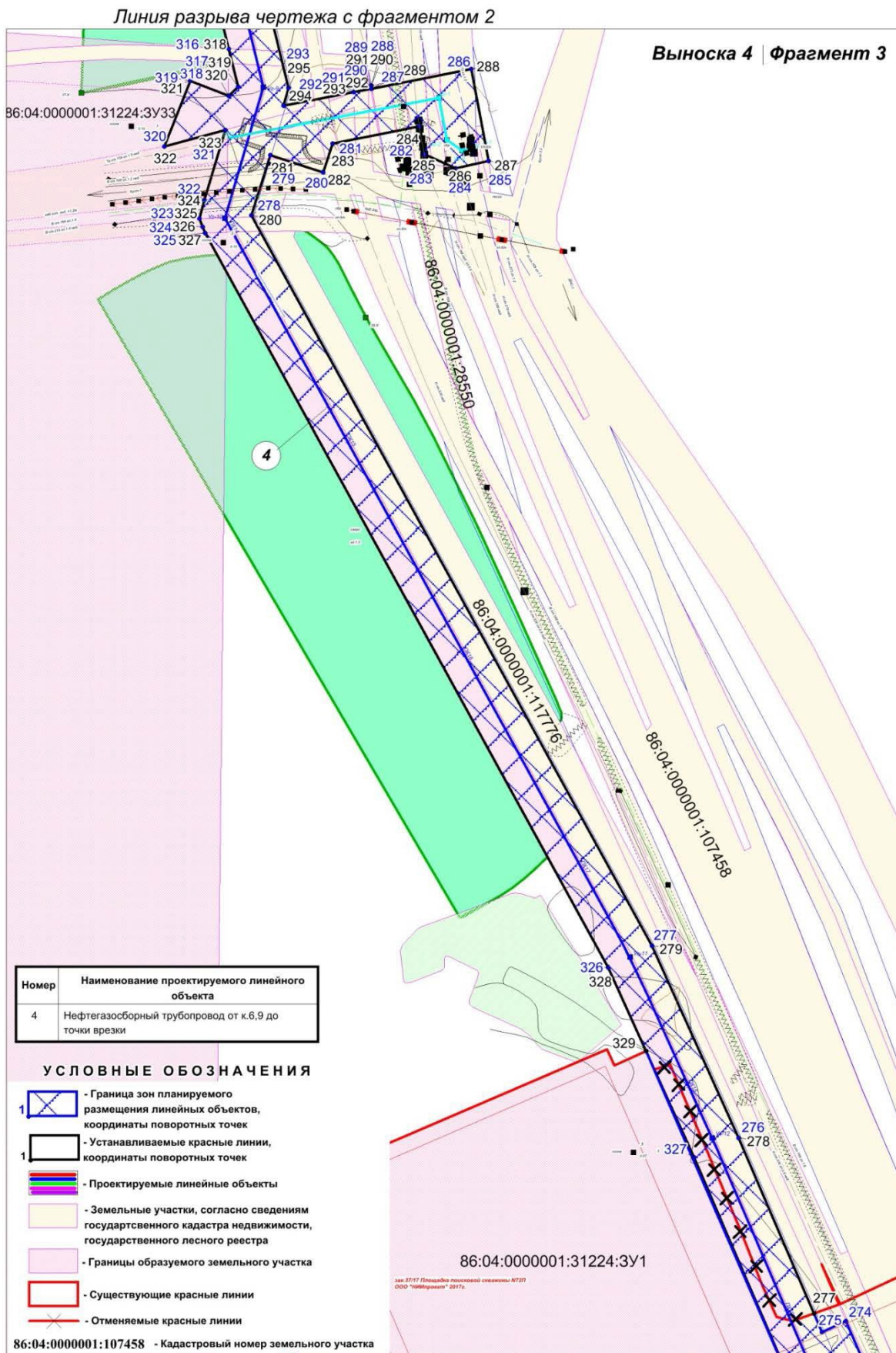
- 1 - Граница зон планируемого размещения линейных объектов, координаты поворотных точек
- 1 - Устанавливаемые красные линии, координаты поворотных точек
- Проектируемые линейные объекты
- Земельные участки, согласно сведениям государственного кадастра недвижимости, государственного лесного реестра
- Границы образуемого земельного участка
- Существующие красные линии
- Отменяемые красные линии

86:04:0000001:107458 - Кадастровый номер земельного участка

Линия разрыва чертежа с фрагментом 3



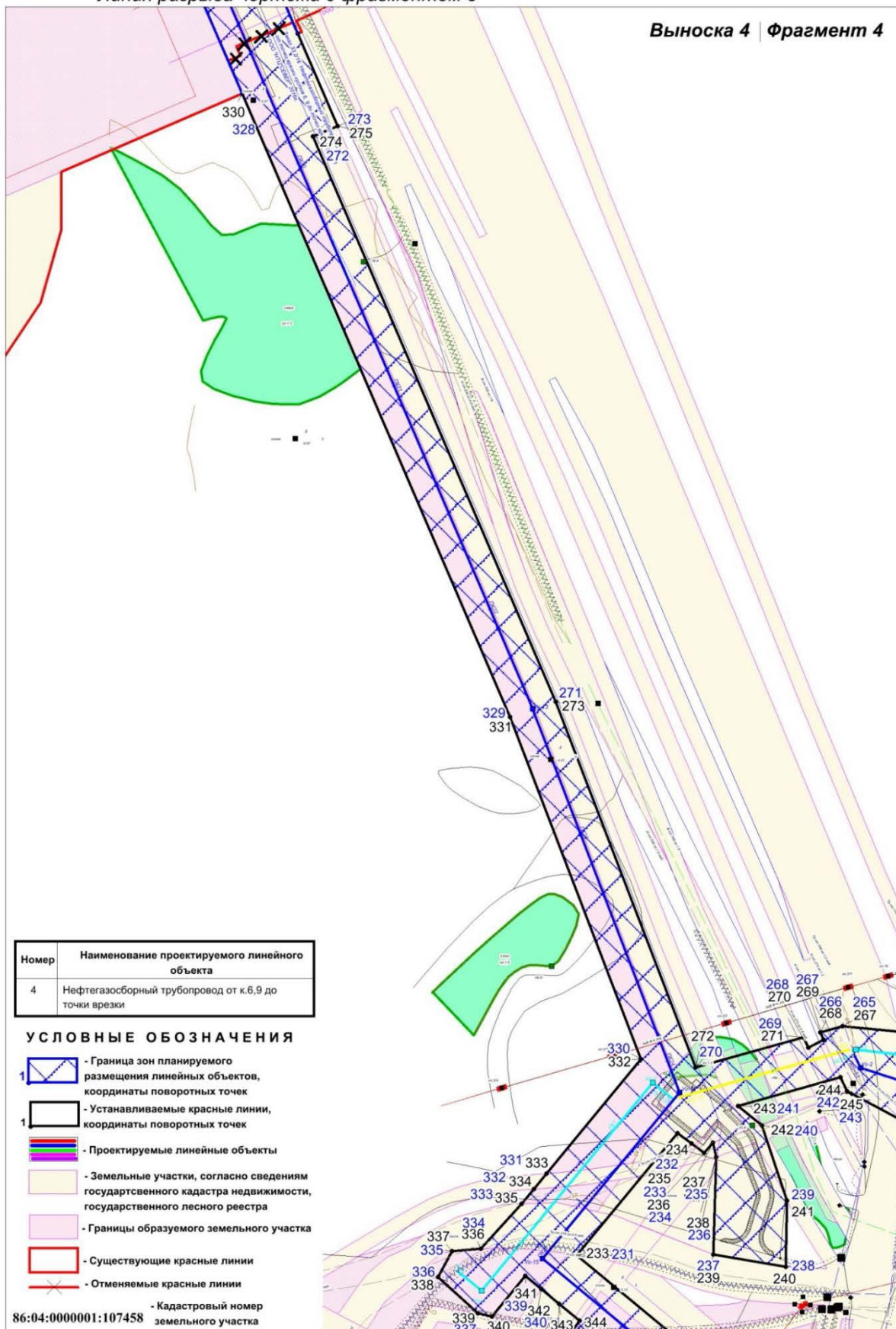
Чертеж границ зон планируемого размещения линейных объектов и красных линий по объекту «Обустройство Северо-Варьганского месторождения. Строительство трубопроводов». Землепользователь: ООО «Северо-Варьганское» Масштаб 1:2000



Чертеж границ зон планируемого размещения линейных объектов и красных линий по объекту «Обустройство Северо-Варьганского месторождения. Строительство трубопроводов». Землепользователь: ООО «Северо-Варьганское» Масштаб 1:2000

Линия разрыва чертежа с фрагментом 3

Выноска 4 | Фрагмент 4



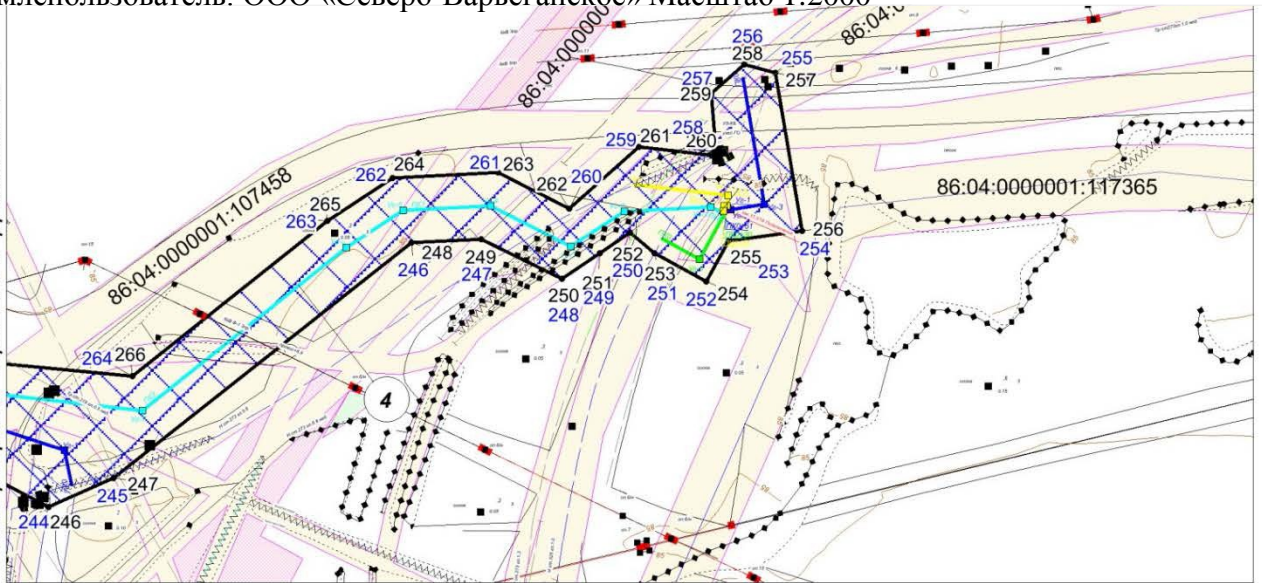
Линия разрыва чертежа с фрагментом 5

Линия разрыва чертежа с фрагментом 6

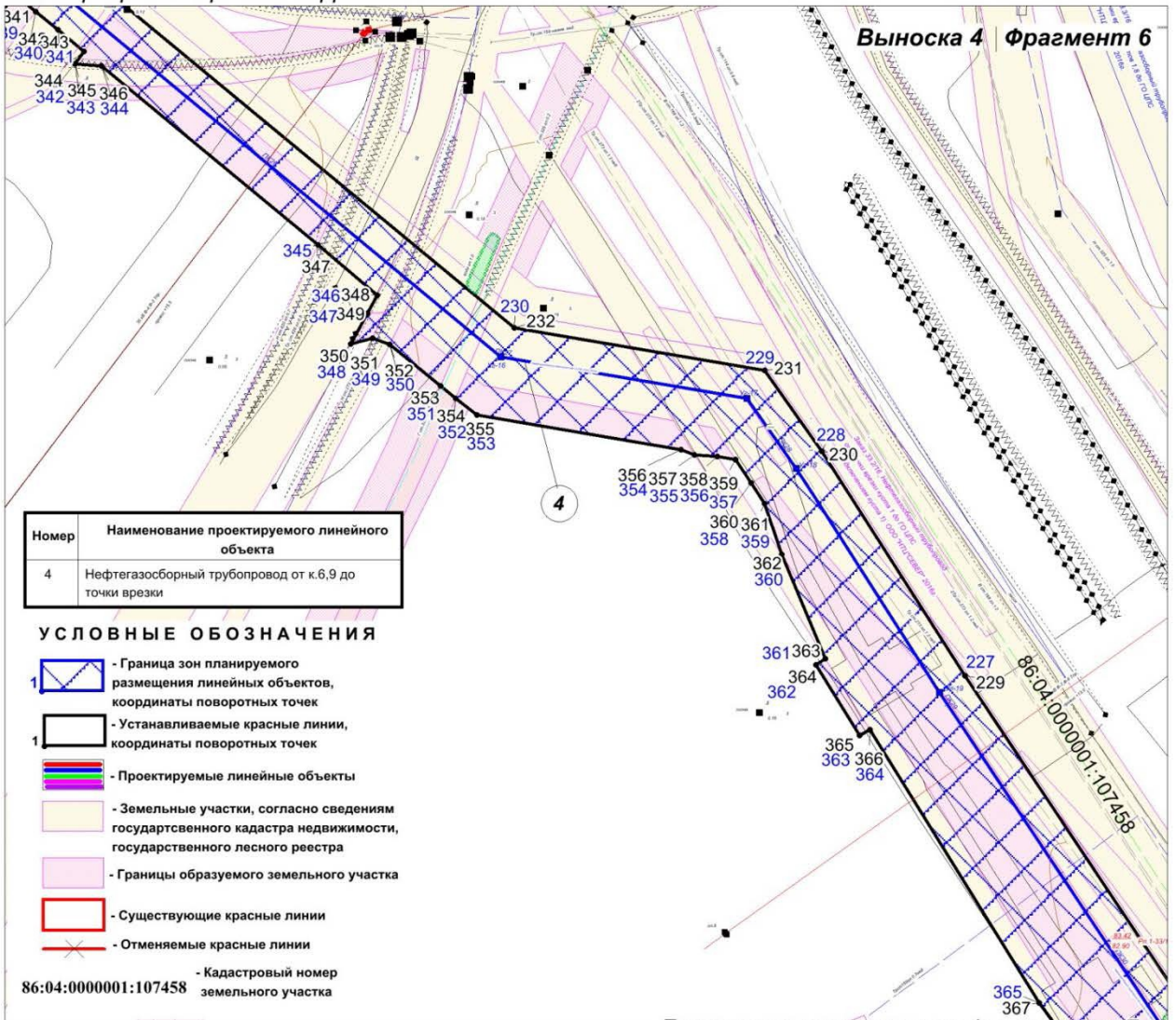


Чертеж границ зон планируемого размещения линейных объектов и красных линий по объекту «Обустройство Северо-Варьганского месторождения. Строительство трубопроводов». Землепользователь: ООО «Северо-Варьганское» Масштаб 1:2000

Линия разрыва чертежа с фрагментом 4



Линия разрыва чертежа с фрагментом 4



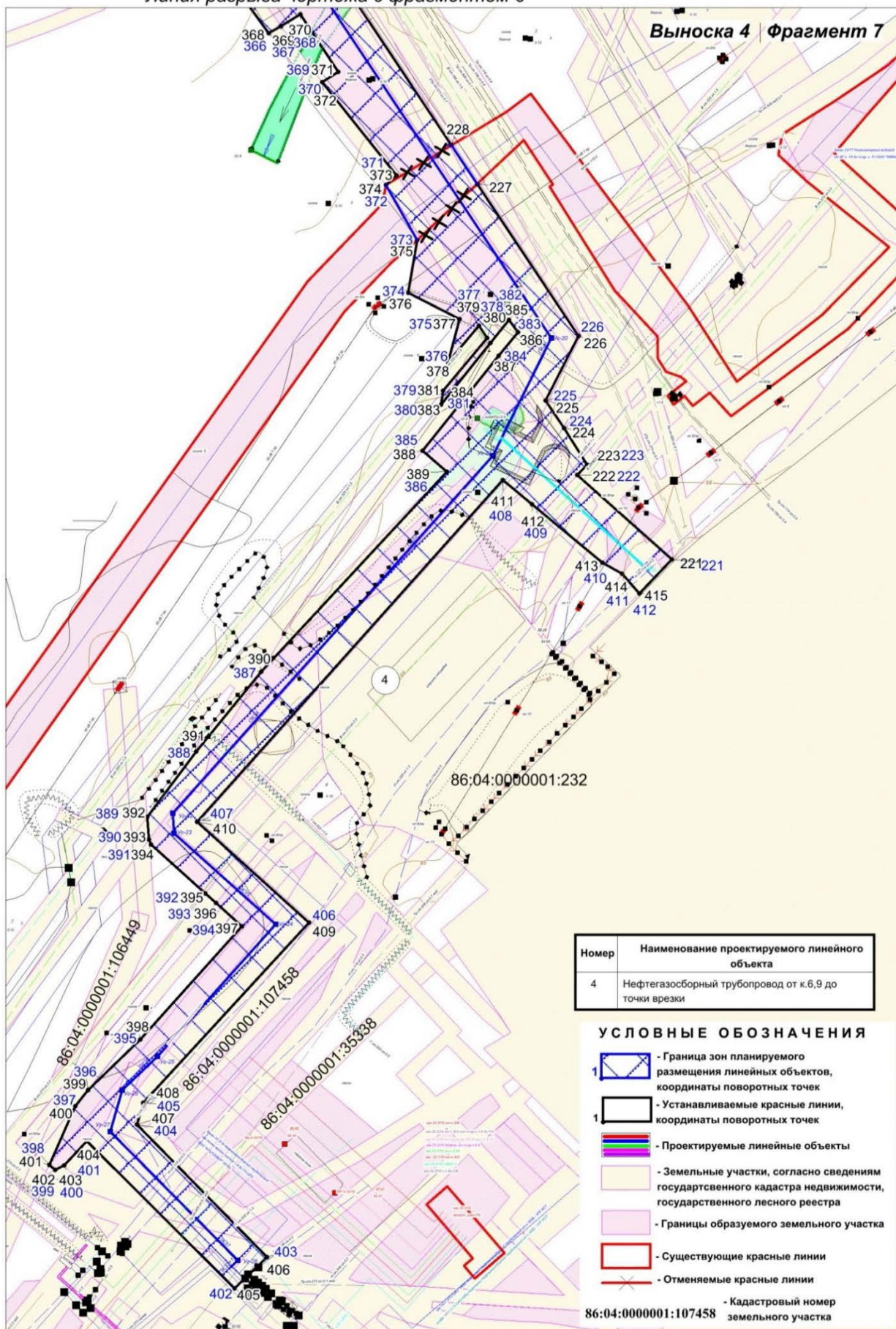
Выноска 4 Фрагмент 6

Линия разрыва чертежа с фрагментом 7



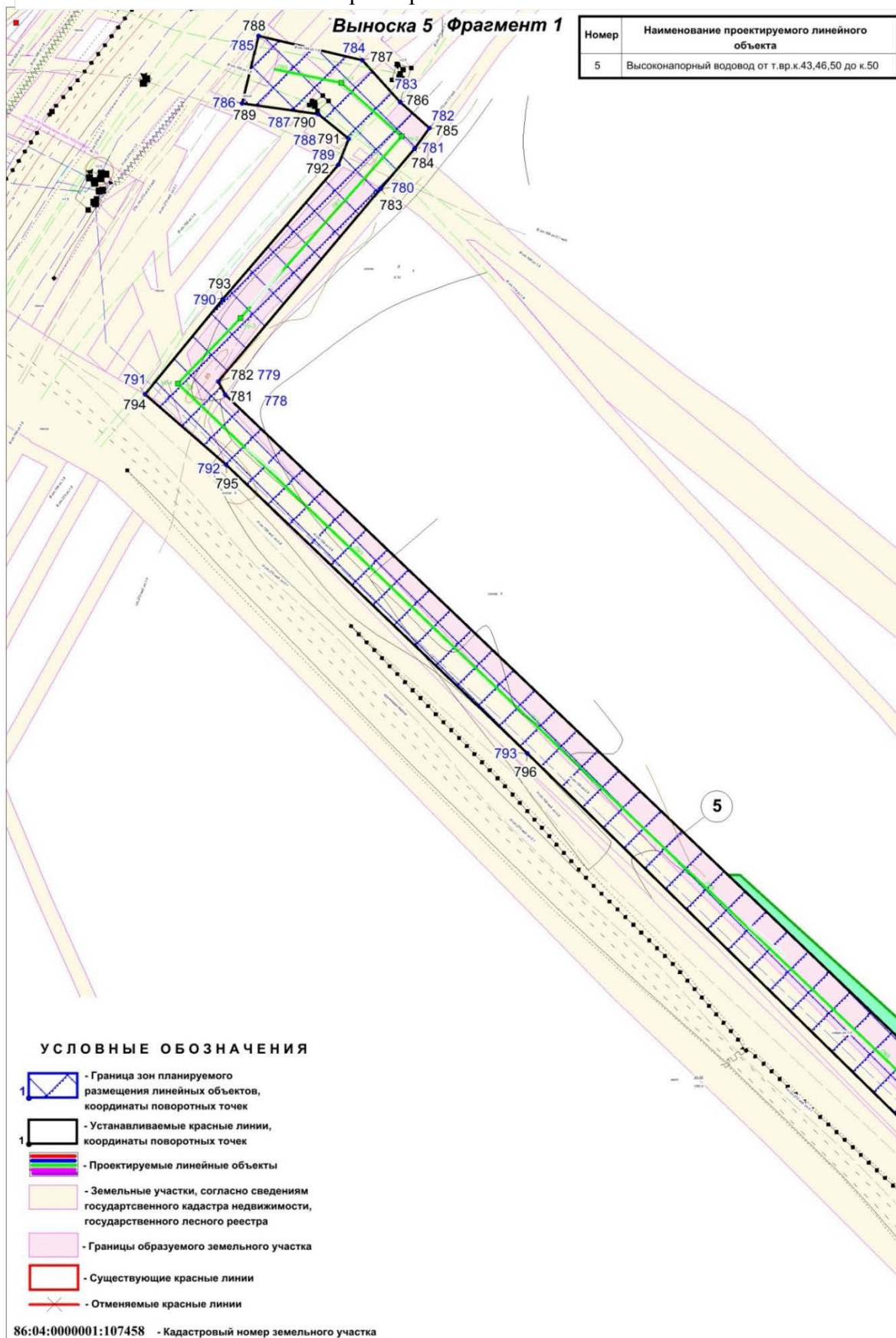
Чертеж границ зон планируемого размещения линейных объектов и красных линий по объекту «Обустройство Северо-Варьганского месторождения. Строительство трубопроводов». Землепользователь: ООО «Северо-Варьганское» Масштаб 1:2000

Линия разрыва чертежа с фрагментом в



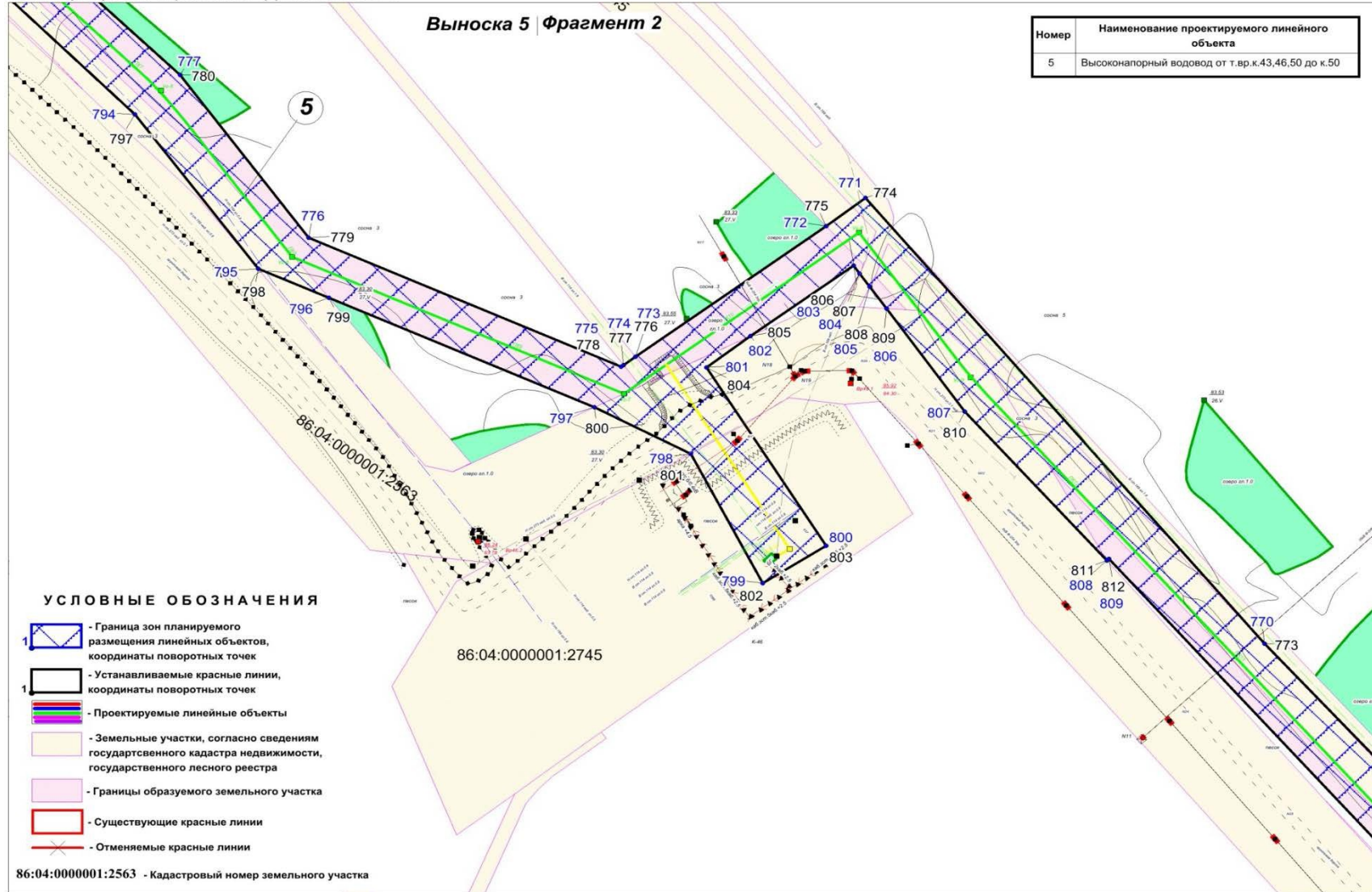


Чертеж границ зон планируемого размещения линейных объектов и красных линий по объекту «Обустройство Северо-Варьганского месторождения. Строительство трубопроводов». Землепользователь: ООО «Северо-Варьганское» Масштаб 1:2000



Чертеж границ зон планируемого размещения линейных объектов и красных линий по объекту  
 «Обустройство Северо-Варьеганского месторождения. Строительство трубопроводов».  
 Землепользователь: ООО «Северо-Варьеганское» Масштаб 1:2000

Линия разрыва чертежа с фрагментом 1



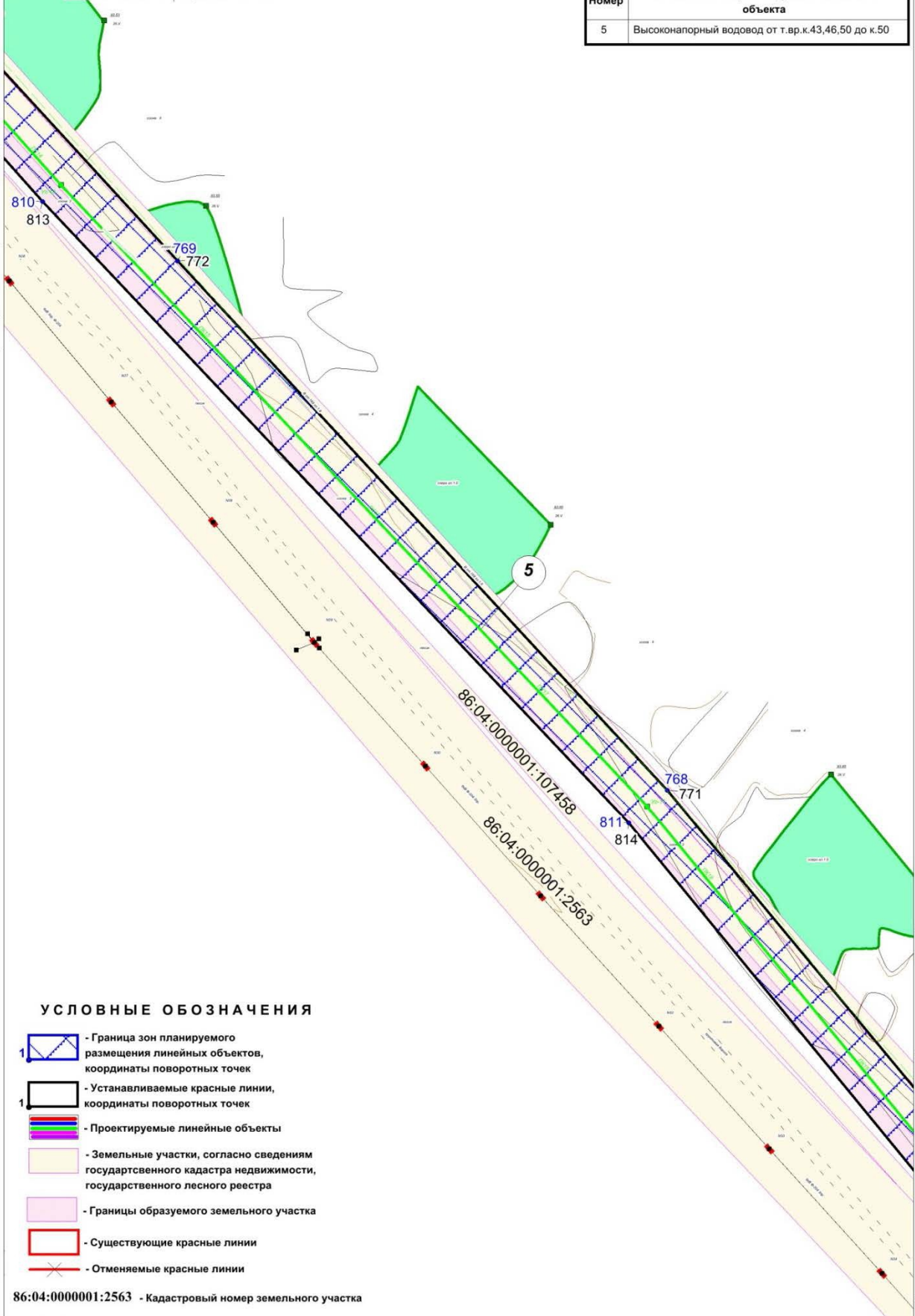


Чертеж границ зон планируемого размещения линейных объектов и красных линий по объекту «Обустройство Северо-Варьганского месторождения. Строительство трубопроводов». Землепользователь: ООО «Северо-Варьганское» Масштаб 1:2000

**Выноска 5 | Фрагмент 3**

Номер	Наименование проектируемого линейного объекта
5	Высоконапорный водовод от т.вр.к.43,46,50 до к.50

Линия разрыва чертежа с фрагментом 2



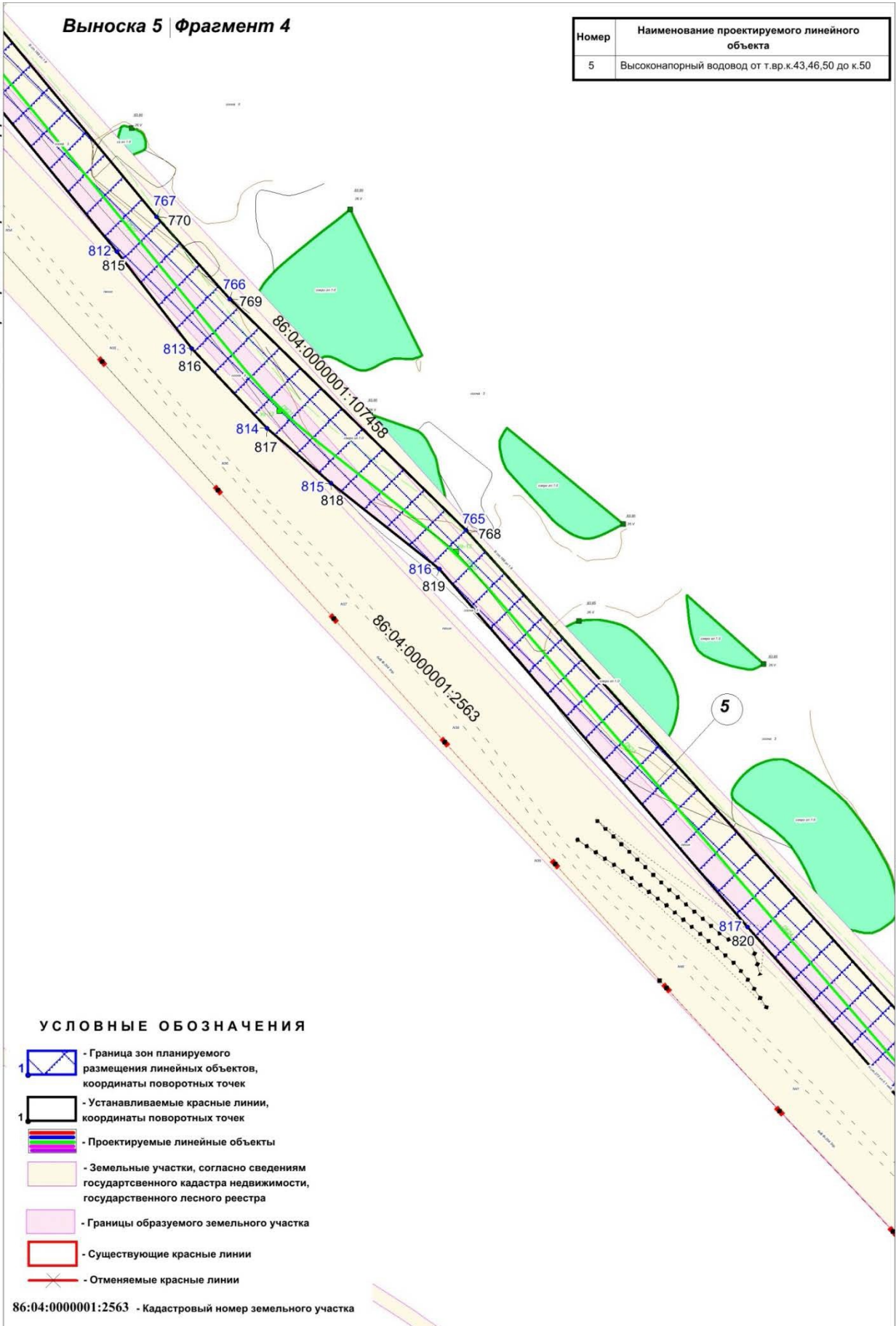
Линия разрыва чертежа с фрагментом 4

Чертеж границ зон планируемого размещения линейных объектов и красных линий по объекту «Обустройство Северо-Варьеганского месторождения. Строительство трубопроводов». Землепользователь: ООО «Северо-Варьеганское» Масштаб 1:2000

Линия разрыва чертежа с фрагментом 3

**Выноска 5 | Фрагмент 4**

Номер	Наименование проектируемого линейного объекта
5	Высоконапорный водовод от т.вр.к.43,46,50 до к.50



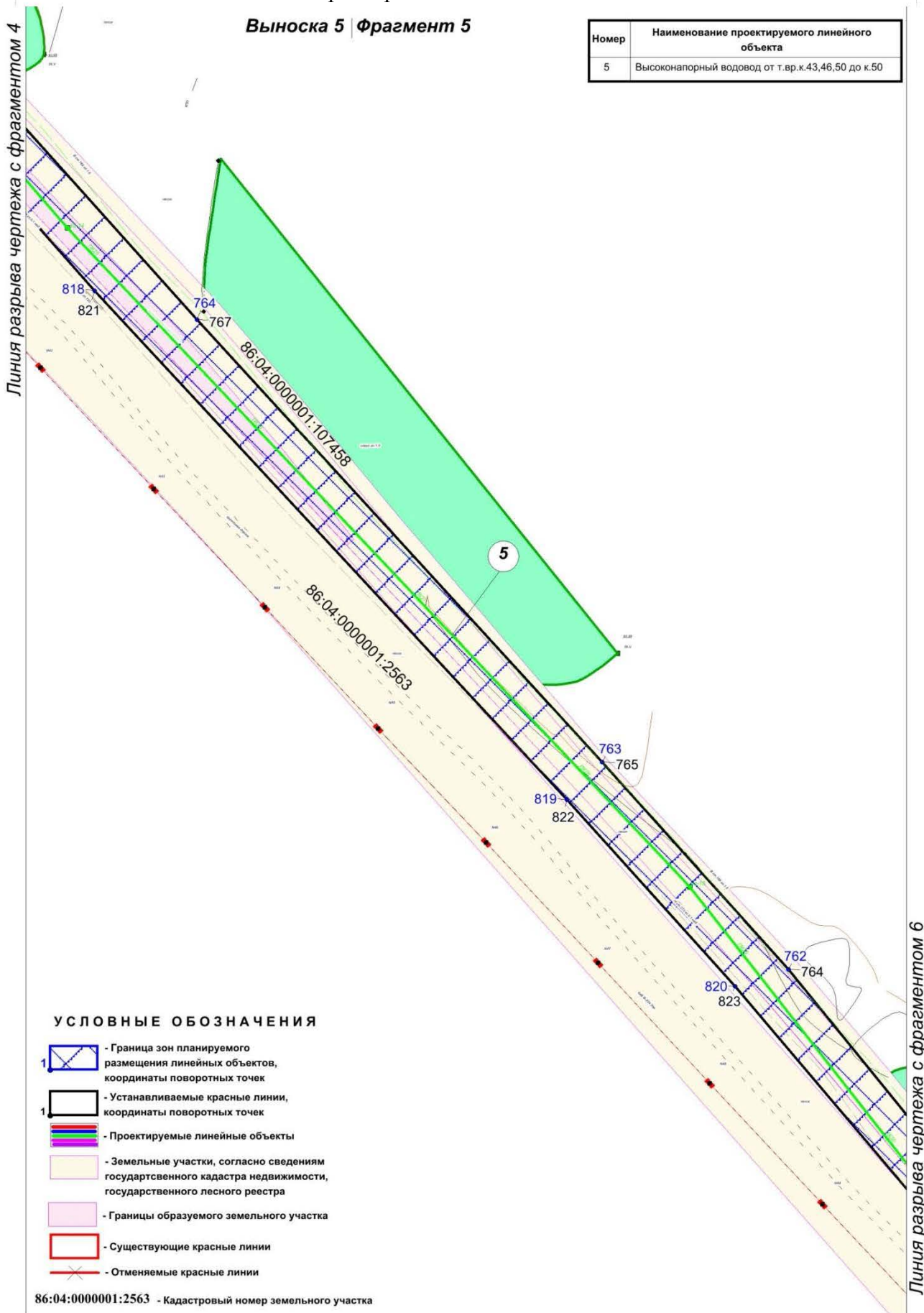
Линия разрыва чертежа с фрагментом 5



Чертеж границ зон планируемого размещения линейных объектов и красных линий по объекту «Обустройство Северо-Варьганского месторождения. Строительство трубопроводов». Землепользователь: ООО «Северо-Варьганское» Масштаб 1:2000

**Выноска 5 | Фрагмент 5**

Номер	Наименование проектируемого линейного объекта
5	Высоконапорный водовод от т.вр.к.43,46,50 до к.50



Чертеж границ зон планируемого размещения линейных объектов и красных линий по объекту  
 «Обустройство Северо-Варьганского месторождения. Строительство трубопроводов».  
 Землепользователь: ООО «Северо-Варьганское» Масштаб 1:2000

Линия разрыва чертежа с фрагментом 5

